

Investor:



PGE Dystrybucja S.A. oddz. Skarżysko-Kamienna
ul. Piłsudskiego 51, 26-110 Skarżysko-Kamienna
RE Radom, ul. Średnia 49, 26-600 Radom

Jednostka projektowa:



KASJE Sp. z o. o.
Wiśniówka 75 gm. Masłów
26-050 Zagnańsk
tel. +48 413619713 fax +48 413619714
www.kasje.pl

Stadium:

Projekt techniczny (wykonawczy) TOM II

Zamierzenie:

**„PBW rozbudowa linii 15 kV „Jedlińsk-Gulin” – wyprowadzenie dodatkowego obwodu
kablowego, gm. Jedlińsk. Zadanie 1-RE Radom ”**
[UMOWA 940/LZA/MC/2019]

Lokalizacja: Powiat: **Radomski**

Gmina: **Jedlińsk, obręb 0011 Jedlińsk** dz. nr ew. 444/1, 442/1, 442/2, 440, 439/2, 447, 1204/8, 907/2, 901/1, 901/2, 171/2, 1086/3, 934/6, 934/8, 934/11, 934/12, 132/13, 132/16, 934/3, 933, 931/6

Gmina: **Jedlińsk, obręb 0029 Piastów** dz. nr ew. 604/2, 601/3, 608, 669/2, 668, 634/1, 634/2

Gmina: **Jedlińsk, obręb 0036 Wsola** dz. nr. ew. 120/2, 132/3, 132/1, 133/1, 133/2, 238/2, 250/5, 251/4, 252/24, 252/22, 252/20, 252/25, 252/27, 252/16, 252/15, 253/7, 253/8, 255/3, 255/5

Kategoria obiektu: XXVI

Funkcja:	Imię i Nazwisko:	Uprawnienia:	Podpis:
Projektował	Mateusz Brelak	SWK/0251/PWBE/17	
Opracował	Andrzej Kozak		
Sprawdził	Tomasz Chrabąszcz	SWK/0097/PWBE/21	
Data opracowania: 10.2024	CPV: 45231400-9	EID: 103/P	Nr egz.: 1

Adnotacje urzędowe:

Wykaz tomów dokumentacji technicznej

Zaświadczenie o braku sprzeciwu do zgłoszenie – Wojewoda Mazowiecki

Kopia zgłoszenia do Starostwa Radomskiego – brak sprzeciwu

Wykaz kompetencji oraz oświadczenia projektanta i sprawdzającego

Pismo z RE Radom z dn. 15.02.2021

Informacja z DS o kanalizacji kablowej

Protokół uzgodnienia projektu oraz wyposażenia pola nr 18 w GPZ Jedlińsk

Szczególne warunki realizacji inwestycji

Spis tomów dokumentacji projektów budowlanych

Stadium	Tom	Wyszczególnienie
Projekt techniczny	II	„ PBW rozbudowa linii 15 kV „Jedlińsk-Gulin” – wyprowadzenie dodatkowego obwodu kablowego, gm. Jedlińsk. Zadanie 1-RE Radom ” [UMOWA 940/LZA/MC/2019]
Projekt budowlany		Budowa sieci elektroenergetycznej średniego napięcia 15kV w ramach zadania pt.: "PBW rozbudowa linii 15 kV „Jedlińsk-Gulin” – wyprowadzenie dodatkowego obwodu kablowego, gm. Jedlińsk. Zadanie 1-RE Radom ". = <u>jurysdykcja Starosty Radomskiego – termin prac od 31.03.2025r</u>
Projekt budowlany		„Budowa sieci elektroenergetycznej średniego napięcia 15kV w pasie drogi krajowej nr 9 w miejscowości Makowiec, gm. Skaryszew w ramach zadania pt.: " PBW rozbudowa linii 15 kV „Jedlińsk-Gulin” – wyprowadzenie dodatkowego obwodu kablowego, gm. Jedlińsk. Zadanie 1-RE Radom ” – <u>jurysdykcja Wojewody Mazowieckiego - termin prac od 31.01.2025r</u>
Zgody właścicieli	–	Umowy/porozumienia/służebności uzyskane od właścicieli gruntów
Kosztorys i przedmiar	–	Kosztorys inwestorski na potrzeby Inwestora



WOJEWODA MAZOWIECKI



WIR-I.7843.13.139.2024.AW

Warszawa, 02 lipca 2024 r.

ZAŚWIADCZENIE

Na podstawie art. 217 ustawy z dnia 14 czerwca 1960 r. Kodeks postępowania administracyjnego (Dz. U. z 2024 r., poz. 572) zaświadcza się, że do tutejszego organu wpłynęło w dniu 16 maja 2024 r., zgłoszenie zamiaru wykonania robót budowlanych niewymagających pozwolenia na budowę,

inwestor: PGE Dystrybucja S.A.,
ul. Garbarska 21A, 20-340 Lublin;

inwestycja: „Budowa sieci elektroenergetycznej średniego napięcia 15kV w pasie drogi wojewódzkiej nr 735 w miejscowości Piastów oraz Wsola, gm. Jedlińsk w ramach zadania pt. Rozbudowa sieci elektroenergetycznej 15kV „Jedlińsk-Gulin” – wprowadzenie dodatkowego obwodu kablowego, gm. Jedlińsk. Zadanie 1-RE Radom”. Działki inwestycyjne o nr ew. 255/3, 253/8, 253/7, 252/15, 133/2, 133/1, 132/1, 132/3 obręb 0036 Wsola, działki o nr ew. 634/1, 668 obręb 0029 Piastów, jednostka ewidencyjna 142505_2 Jedlińsk; gmina Jedlińsk, powiat radomski, województwo mazowieckie.

Na powyższe zgłoszenie organ nie wniósł sprzeciwu w trybie art. 30 ust. 5 ustawy z dnia 7 lipca 1994 r. Prawo budowlane (Dz. U. z 2024 r., poz. 725). Zgodnie z art. 30 ust. 5 i 5b powyższej ustawy inwestor może przystąpić do wykonania robót budowlanych, nie później niż po upływie 3 lat od określonego w zgłoszeniu terminu ich rozpoczęcia.

Niniejsze zaświadczenie wydano na żądanie inwestora. Zgodnie z ustawą z dnia 16 listopada 2006 r. o opłacie skarbowej (Dz. U. z 2023 r., poz. 2111 ze zm.), podmiot dokonał opłaty skarbowej w wysokości 17 zł.

Z up. WOJEWODY MAZOWIECKIEGO

Aleksandra Krzoska
Dyrektor Wydziału Infrastruktury i
Rolnictwa

/podpisano kwalifikowanym
podpisem elektronicznym/

Otrzymują:

1. Pan Andrzej Kozak – pełnomocnik inwestora
2. aa.

Mazowiecki Urząd Wojewódzki w Warszawie
00-950 Warszawa, Plac Bankowy 3/5, tel.: (+48) 22 695 69 95 Elektroniczna Skrzynka Podawcza ePUAP: /t6j4ld68r/skrytka
www.gov.pl/web/uw-mazowiecki

Administratorem danych osobowych jest Wojewoda Mazowiecki. Dane przetwarzane są w celu realizacji czynności urzędowych. Masz prawo do dostępu, sprostowania, ograniczenia przetwarzania danych. Więcej informacji znajdziesz na stronie www.gov.pl/web/uw-mazowiecki w zakładce ochrona danych osobowych.



Potwierdzam zgodność wydruku z dokumentem wydanym w postaci elektronicznej:

Identyfikator dokumentu	8311419.21762457.22790186
Nazwa dokumentu	WIR-I.7843.13.139.2024.AW - zaśw..pdf
Tytuł dokumentu	WIR-I.7843.13.139.2024.AW - zaśw.
Sygnatura dokumentu	WIR-I.7843.13.139.2024
Data dokumentu	2024-07-02 00:00:00
Skrót dokumentu	F378E6B7C561DC3451299B1E9C6C65AB89CAD3 39
Wersja dokumentu	1.3
Data podpisu	2024-07-02
Sygnatariusz	Aleksandra Krzoska
Stanowisko	Dyrektor Wydziału Infrastruktury i Rolnictwa
Rodzaj certyfikatu	Certyfikat kwalifikowany podpisu elektronicznego
	EZD 3.122.10.10.
Data wydruku:	2024-07-03 06:56:02
Autor wydruku:	Wesołowska Anna

Kopia

MAZOWIECKI URZĄD WOJEWÓDZKI W WARSZAWIE
Delegatura Placówka Zamiejscowa w Radomiu
ODDZIAŁ KANCELARII I OBSŁUGI KLIENTAwpł.
dnia

2024 -05- 16

wysł.
dnia

ZGŁOSZENIE

budowy lub wykonywania innych robót budowlanych
(PB-2)

PB-2 nie dotyczy budowy i przebudowy budynku mieszkalnego jednorodzinnego.

Podstawa prawna: Art. 30 ust. 2 w zw. z ust. 4d ustawy z dnia 7 lipca 1994 r. – Prawo budowlane (Dz. U. z 2023 r. poz. 682, z późn. zm.).

1. ORGAN ADMINISTRACJI ARCHITEKTONICZNO-BUDOWLANEJ

Nazwa: **WOJEWODA MAZOWIECKI**2.1. DANE INWESTORA¹⁾Imię i nazwisko lub nazwa: **PGE Dystrybucja S.A**Kraj: **Polska**Województwo: **Lubelskie**Powiat: **Lubelski**Gmina: **Lublin**Ulica: **Garbarska**Nr domu: **21a**Nr lokalu: **—**Miejscowość: **Lublin**Kod pocztowy: **20-340**Poczta: **Lublin**2.2. DANE INWESTORA (DO KORESPONDENCJI)¹⁾

Wypełnia się, jeżeli adres do korespondencji inwestora jest inny niż wskazany w pkt 2.1.

Kraj: **Polska**Województwo: **Świętokrzyskie**Powiat: **Kielecki**Gmina: **Maslów**Ulica: **—**Nr domu: **75**Nr lokalu: **—**Miejscowość: **Wiśniówka**Kod pocztowy: **26-050**Poczta: **Zagnańsk**3. DANE PEŁNOMOCNIKA¹⁾

Wypełnia się, jeżeli inwestor działa przez pełnomocnika.



pełnomocnik



pełnomocnik do doręczeń

Imię i nazwisko: **Andrzej Kozak**Kraj: **Polska**Województwo: **Świętokrzyskie**Powiat: **Kielecki**Gmina: **Maslów**Ulica: **-**Nr domu: **75**Nr lokalu: **—**Miejscowość: **Wiśniówka**Kod pocztowy: **26-050**Poczta: **Zagnańsk**Email (nieobowiązkowo): **a.kozak@ekobox.pl**, Nr tel. (nieobowiązkowo): **519-339-068**

4. INFORMACJE O ROBOTACH BUDOWLANYCH

Rodzaj, zakres i sposób wykonywania:

Budowa sieci elektroenergetycznej średniego napięcia 15kV w pasie drogi wojewódzkiej nr 735 w miejscowościach Piastów oraz Wsola, gm. Jedlińsk w ramach zadania pt. „Rozbudowy sieci elektroenergetycznej 15kV „Jedlińsk-Gulin” – wyprowadzenie dodatkowego obwodu kablowego, gm. Jedlińsk. Zadanie 1-RE Radom ”

Według załączonego projektu budowlanego

Zamierzony termin rozpoczęcia robót budowlanych: **31-01-2025 r.**

5. DANE NIERUCHOMOŚCI (MIEJSCE WYKONYWANIA ROBÓT BUDOWLANYCH)¹⁾

Województwo: **Mazowieckie**

Powiat: **Radomski**

Gmina: **Jedlińsk**

Ulica: —

Nr domu: —

Miejscowość: **Wsola, Piastów**

Kod pocztowy: **26-660 Jedlińsk**

Identyfikator działki ewidencyjnej²⁾:

1. 142505_2 Jedlińsk, obręb: 0036 Wsola, dz. nr ew. 255/3
2. 142505_2 Jedlińsk, obręb: 0036 Wsola, dz. nr ew. 253/8
3. 142505_2 Jedlińsk, obręb: 0036 Wsola, dz. nr ew. 253/7
4. 142505_2 Jedlińsk, obręb: 0036 Wsola, dz. nr ew. 252/15
5. 142505_2 Jedlińsk, obręb: 0036 Wsola, dz. nr ew. 133/2
6. 142505_2 Jedlińsk, obręb: 0036 Wsola, dz. nr ew. 133/1
7. 142505_2 Jedlińsk, obręb: 0036 Wsola, dz. nr ew. 132/1
8. 142505_2 Jedlińsk, obręb: 0036 Wsola, dz. nr ew. 132/3
9. 142505_2 Jedlińsk, obręb: 0029 Piastów, dz. nr ew. 634/1
10. 142505_2 Jedlińsk, obręb: 0029 Piastów, dz. nr ew. 668

6. OŚWIADCZENIE W SPRAWIE KORESPONDENCJI ELEKTRONICZNEJ

☐ Wyrażam zgodę

☒ Nie wyrażam zgody

na doręczanie korespondencji w niniejszej sprawie za pomocą środków komunikacji elektronicznej w rozumieniu art. 2 pkt 5 ustawy z dnia 18 lipca 2002 r. o świadczeniu usług drogą elektroniczną (Dz. U. z 2020 r. poz. 344).

7. ZAŁĄCZNIKI

☐ Oświadczenie o posiadanym prawie do dysponowania nieruchomością na cele budowlane.

☐ Pełnomocnictwo do reprezentowania inwestora (opłacone zgodnie z ustawą z dnia 16 listopada 2006 r. o opłacie skarbowej (Dz. U. z 2020 r. poz. 1546, z późn. zm.)) – jeżeli inwestor działa przez pełnomocnika.

☐ Potwierdzenie uiszczenia opłaty skarbowej – jeżeli obowiązek uiszczenia takiej opłaty wynika z ustawy z dnia 16 listopada 2006 r. o opłacie skarbowej.

Inne (wymagane przepisami prawa):

☐

8. PODPIS INWESTORA (PEŁNOMOCNIKA) I DATA PODPISU

Podpis powinien być czytelny. Podpis i datę podpisu umieszcza się w przypadku dokonywania zgłoszenia w postaci papierowej.

16.05.2024 Andrzej Kozak


¹⁾ W przypadku większej liczby inwestorów, pełnomocników lub nieruchomości dane kolejnych inwestorów, pełnomocników lub nieruchomości dodaje się w formularzu albo zamieszcza na osobnych stronach i dołącza do formularza.

²⁾ W przypadku formularza w postaci papierowej zamiast identyfikatora działki ewidencyjnej można wskazać jednostkę ewidencyjną, obręb ewidencyjny i nr działki ewidencyjnej oraz arkusz mapy, jeżeli występuje.

BA.6743.1846.2024.MK

M. Kozak

ZGŁOSZENIE



budowy lub wykonywania innych robót budowlanych (PB-2)

STAROSTWO POWIATOWE
W RADOMIU
ul. Tadeusza Mazowieckiego 7, 26-600 Radom
tel. 48 36 55 801, fax 48 36 55 807
e-mail: powiat@radompowiat.pl

PB-2 nie dotyczy budowy i przebudowy budynku mieszkalnego jednorodzinnego.

Podstawa prawna: Art. 30 ust. 2 w zw. z ust. 4d ustawy z dnia 7 lipca 1994 r. – Prawo budowlane (Dz. U. z 2023 r. poz. 682, z późn. zm.).

1. ORGAN ADMINISTRACJI ARCHITEKTONICZNO-BUDOWLANEJ

Nazwa: ~~WOJEWODA MAZOWIECKI~~ STAROSTA RADOMSKI

23.10.2024. *Alach*

2.1. DANE INWESTORA¹⁾

Imię i nazwisko lub nazwa: PGE Dystrybucja S.A

Kraj: Polska

Województwo: Lubelskie

Powiat: Lubelski

Gmina: Lublin

Ulica: Garbarska

Nr domu: 21a

Nr lokalu: —

Miejscowość: Lublin

Kod pocztowy: 20-340

Poczta: Lublin

STAROSTA RADOMSKI
NIE ZGŁOSZONO SPRZECMU

zgłoszenie z dnia 23.10.2024.

znak: BA.6743.1846.2024.MK

Z up. STAROSTY

Piotr Korpala
Z-ca DYREKTORA
Wydziału Budownictwa i Architektury

2.2. DANE INWESTORA (DO KORESPONDENCJI)¹⁾

Wypełnia się, jeżeli adres do korespondencji inwestora jest inny niż wskazany w pkt 2.1.

Kraj: Polska

Województwo: Świętokrzyskie

Powiat: Kielecki

Gmina: Masłów

Ulica: —

Nr domu: 75

Nr lokalu: —

Miejscowość: Wiśniówka

Kod pocztowy: 26-050

Poczta: Zagnańsk

3. DANE PEŁNOMOCNIKA¹⁾

Wypełnia się, jeżeli inwestor działa przez pełnomocnika.

☒ pełnomocnik

☐ pełnomocnik do doręczeń

Imię i nazwisko: Andrzej Kozak

Kraj: Polska

Województwo: Świętokrzyskie

Powiat: Kielecki

Gmina: Masłów

Ulica: -

Nr domu: 75

Nr lokalu: —

Miejscowość: Wiśniówka

Kod pocztowy: 26-050

Poczta: Zagnańsk

Email (nieobowiązkowo): a.kozak@ekobox.pl, Nr tel. (nieobowiązkowo): 519-339-068

4. INFORMACJE O ROBOTACH BUDOWLANYCH

Rodzaj, zakres i sposób wykonywania:

Budowa sieci elektroenergetycznej średniego napięcia 15kV w miejscowościach Wsola, Piastów oraz Jedlińsk, gm. Jedlińsk w ramach zadania pt. „Rozbudowy sieci elektroenergetycznej 15kV „Jedlińsk-Gulin” – wyprowadzenie dodatkowego obwodu kablowego, gm. Jedlińsk. Zadanie 1-RE Radom ”

Według załączonego projektu budowlanego

Zamierzony termin rozpoczęcia robót budowlanych: 31-03-2025 r.

5. DANE NIERUCHOMOŚCI (MIEJSCE WYKONYWANIA ROBÓT BUDOWLANYCH)¹⁾

Województwo: **Mazowieckie**

Powiat: **Radomski**

Gmina: **Jedlińsk**

Ulica: —

Nr domu: —

Miejscowość: Wsola, Piastów

Kod pocztowy: **26-660 Jedlińsk**

Identyfikator działki ewidencyjnej²⁾:

142505_2 Jedlińsk, obręb: 0011 Jedlińsk, dz. nr ew. 444/1

6. OŚWIADCZENIE W SPRAWIE KORESPONDENCJI ELEKTRONICZNEJ

☐ Wyrażam zgodę

☒ Nie wyrażam zgody

na doręczanie korespondencji w niniejszej sprawie za pomocą środków komunikacji elektronicznej w rozumieniu art. 2 pkt 5 ustawy z dnia 18 lipca 2002 r. o świadczeniu usług drogą elektroniczną (Dz. U. z 2020 r. poz. 344).

7. ZAŁĄCZNIKI

- ☒ Oświadczenie o posiadaniu prawa do dysponowania nieruchomością na cele budowlane.
- ☒ Pełnomocnictwo do reprezentowania inwestora (opłacone zgodnie z ustawą z dnia 16 listopada 2006 r. o opłacie skarbowej (Dz. U. z 2020 r. poz. 1546, z późn. zm.)) – jeżeli inwestor działa przez pełnomocnika.
- ☒ Potwierdzenie uiszczenia opłaty skarbowej – jeżeli obowiązek uiszczenia takiej opłaty wynika z ustawy z dnia 16 listopada 2006 r. o opłacie skarbowej.

Inne (wymagane przepisami prawa):

☒ *Wyrys z planu, decyzja celu publicznego, decyzja o pozwoleniu na budowę*

8. PODPIS INWESTORA (PEŁNOMOCNIKA) I DATA PODPISU

Podpis powinien być czytelny. Podpis i datę podpisu umieszcza się w przypadku dokonywania zgłoszenia w postaci papierowej.

22.10.2024r. *Andrzej Korzak*

¹⁾ W przypadku większej liczby inwestorów, pełnomocników lub nieruchomości dane kolejnych inwestorów, pełnomocników lub nieruchomości dodaje się w formularzu albo zamieszcza na osobnych stronach i dołącza do formularza.

²⁾ W przypadku formularza w postaci papierowej zamiast identyfikatora działki ewidencyjnej można wskazać jednostkę ewidencyjną, obręb ewidencyjny i nr działki ewidencyjnej oraz arkusz mapy, jeżeli występuje.

INFORMACJA UZUPEŁNIAJĄCA DO WNIOSKU O POZWOLENIE NA BUDOWĘ, ZGŁOSZENIA BUDOWY LUB PRZEBUDOWY BUDYNKU MIESZKALNEGO JEDNORODZINNEGO ORAZ OŚWIADCZENIA O POSIADANYM PRAWIE DO DYSPONOWANIA NIERUCHOMOŚCIĄ NA CELE BUDOWLANE

**STABUDOWY LUB
W RADOMIU**
ul. Józefa Mazowieckiego 7, 26-000 Radom
tel. 48 36 55 801, fax 48 36 55 807
e-mail: powiat@radompowiat.n

1. Proszę oznaczyć znakiem X odpowiedni formularz, do którego dołączana jest niniejsza informacja:

☐ wniosek o pozwolenie na budowę (PB-1)

☐ oświadczenie o posiadanym prawie do dysponowania nieruchomością na cele budowlane (BP-5)

☒ zgłoszenie budowy lub przebudowy (PB-2)

2. Tu proszę wpisać dodatkowe informacje:

(w przypadku niewystarczającego miejsca poniżej, kolejne informacje proszę podać na kartkach formatu A4 oraz poniżej podać liczbę ich stron)

liczba dodatkowych stron informacji uzupełniającej : 21

- 1) 142505_2 JEDLIŃSK, OBRĘB 0011, JEDLIŃSK, DZ. NR EW. 444/1
- 2) 142505_2 JEDLIŃSK, OBRĘB 0011, JEDLIŃSK, DZ. NR EW. 442/1
- 3) 142505_2 JEDLIŃSK, OBRĘB 0011, JEDLIŃSK, DZ. NR EW. 442/2
- 4) 142505_2 JEDLIŃSK, OBRĘB 0011, JEDLIŃSK, DZ. NR EW. 440
- 5) 142505_2 JEDLIŃSK, OBRĘB 0011, JEDLIŃSK, DZ. NR EW. 439/2
- 6) 142505_2 JEDLIŃSK, OBRĘB 0011, JEDLIŃSK, DZ. NR EW. 447
- 7) 142505_2 JEDLIŃSK, OBRĘB 0011, JEDLIŃSK, DZ. NR EW. 1204/8
- 8) 142505_2 JEDLIŃSK, OBRĘB 0011, JEDLIŃSK, DZ. NR EW. 907/2
- 9) 142505_2 JEDLIŃSK, OBRĘB 0011, JEDLIŃSK, DZ. NR EW. 901/1
- 10) 142505_2 JEDLIŃSK, OBRĘB 0011, JEDLIŃSK, DZ. NR EW. 901/2
- 11) 142505_2 JEDLIŃSK, OBRĘB 0011, JEDLIŃSK, DZ. NR EW. 171/2
- 12) 142505_2 JEDLIŃSK, OBRĘB 0011, JEDLIŃSK, DZ. NR EW. 1086/3
- 13) 142505_2 JEDLIŃSK, OBRĘB 0011, JEDLIŃSK, DZ. NR EW. 934/6
- 14) 142505_2 JEDLIŃSK, OBRĘB 0011, JEDLIŃSK, DZ. NR EW. 934/8
- 15) 142505_2 JEDLIŃSK, OBRĘB 0011, JEDLIŃSK, DZ. NR EW. 934/11
- 16) 142505_2 JEDLIŃSK, OBRĘB 0011, JEDLIŃSK, DZ. NR EW. 934/12
- 17) 142505_2 JEDLIŃSK, OBRĘB 0011, JEDLIŃSK, DZ. NR EW. 132/13
- 18) 142505_2 JEDLIŃSK, OBRĘB 0011, JEDLIŃSK, DZ. NR EW. 132/16
- 19) 142505_2 JEDLIŃSK, OBRĘB 0011, JEDLIŃSK, DZ. NR EW. 934/3
- 20) 142505_2 JEDLIŃSK, OBRĘB 0011, JEDLIŃSK, DZ. NR EW. 933
- 21) 142505_2 JEDLIŃSK, OBRĘB 0011, JEDLIŃSK, DZ. NR EW. 931/6
- 22) 142505_2 JEDLIŃSK, OBRĘB 0029, PIASTÓW, DZ. NR EW. 604/2
- 23) 142505_2 JEDLIŃSK, OBRĘB 0029, PIASTÓW, DZ. NR EW. 601/3
- 24) 142505_2 JEDLIŃSK, OBRĘB 0029, PIASTÓW, DZ. NR EW. 608
- 25) 142505_2 JEDLIŃSK, OBRĘB 0029, PIASTÓW, DZ. NR EW. 669/2
- 26) 142505_2 JEDLIŃSK, OBRĘB 0029, PIASTÓW, DZ. NR EW. 634/2
- 27) 142505_2 JEDLIŃSK, OBRĘB 0036, WSOLA, DZ. NR EW. 120/2
- 28) 142505_2 JEDLIŃSK, OBRĘB 0036, WSOLA, DZ. NR EW. 238/2
- 29) 142505_2 JEDLIŃSK, OBRĘB 0036, WSOLA, DZ. NR EW. 250/5
- 30) 142505_2 JEDLIŃSK, OBRĘB 0036, WSOLA, DZ. NR EW. 251/4
- 31) 142505_2 JEDLIŃSK, OBRĘB 0036, WSOLA, DZ. NR EW. 252/24
- 32) 142505_2 JEDLIŃSK, OBRĘB 0036, WSOLA, DZ. NR EW. 252/22
- 33) 142505_2 JEDLIŃSK, OBRĘB 0036, WSOLA, DZ. NR EW. 252/20

34)142505_2 JEDLIŃSK, OBREB 0036, WSOLA, DZ. NR EW. 252/25
35)142505_2 JEDLIŃSK, OBREB 0036, WSOLA, DZ. NR EW. 252/27
36)142505_2 JEDLIŃSK, OBREB 0036, WSOLA, DZ. NR EW. 252/16
37)142505_2 JEDLIŃSK, OBREB 0036, WSOLA, DZ. NR EW. 255/5

STAROSTWO POWIATOWE
W RADOMIU
ul. Tadeusza Mazowieckiego 7, 26-600 Radom
tel. 48 36 55 801, fax 48 36 55 807
e-mail: powiat@radompowiat.pl

Dane pełnomocnika inwestora (w tym adres zamieszkania lub siedziby):

imię i nazwisko lub nazwa pełnomocnika : **Andrzej Kozak** kraj: Polska

województwo: Świętokrzyskie powiat: Kielce gmina: Masłów

miejscowość: **Wiśniówka nr 75**

kod pocztowy: **26-050 Zagnańsk** telefon: **519-339-068**

22.10.2024 Andrzej Kozak

.....
Data oraz czytelny podpis inwestora lub osoby upoważnionej do działania w jego imieniu

Niniejsza dokumentacja została zrealizowana o wkład pracy zespołu projektowego wg następujących kompetencji:

Założenia projektowe: Inwestor

Opracowanie koncepcji: Andrzej Kozak

Pozyskanie umów z osobami prywatnymi: Dorota Jończyk, Krzysztof Bandrowski, Mateusz Jóźwik

Pozyskanie uzgodnień, umów oraz decyzji instytucjonalnych: Andrzej Kozak

Opracowanie projektu: Andrzej Kozak

Projektował: Mateusz Brelak

Sprawdzający: Tomasz Chrabąszcz

Oświadczenia projektanta oraz projektanta sprawdzającego –zgłoszenie prac średniego napięcia Starosta Radomski

Dnia **16-10-2024r**

OŚWIADCZENIE

PROJEKTANTA O SPORZĄDZENIU PROJEKTU TECHNICZNEGO

Jako projektant, oświadczam niniejszym, iż projekt techniczny „**PBW rozbudowa linii 15 kV „Jedlińsk-Gulin” – wyprowadzenie dodatkowego obwodu kablowego, gm. Jedlińsk. Zadanie 1 - RE Radom” – RE Radom**” sporządzony został zgodnie z obowiązującymi przepisami, zasadami wiedzy technicznej, projektem zagospodarowania działki lub terenu oraz projektem architektoniczno-budowlanym oraz rozstrzygnięciami dotyczącymi zamierzenia budowlanego.

mgr inż. Mateusz Brelak
uprawnienia do projektowania bez ograniczeń
w specjalności instalacyjnej w zakresie sieci,
instalacji i urządzeń elektroenergetycznych...
nr ewid. SWK/0251/PWBE/17
(upr. SWK/0251/PWBE/17)

OŚWIADCZENIE

PROJEKTANTA SPRAWDZAJĄCEGO PROJEKT TECHNICZNY

Jako projektant, oświadczam niniejszym, iż projekt techniczny „**PBW rozbudowa linii 15 kV „Jedlińsk-Gulin” – wyprowadzenie dodatkowego obwodu kablowego, gm. Jedlińsk. Zadanie 1 - RE Radom**” sporządzony został zgodnie z obowiązującymi przepisami, zasadami wiedzy technicznej, projektem zagospodarowania działki lub terenu oraz projektem architektoniczno-budowlanym oraz rozstrzygnięciami dotyczącymi zamierzenia budowlanego.

mgr inż. Tomasz Chrabąszcz
uprawnienia budowlane do projektowania w specjalności
instalacyjnej w zakresie sieci, instalacji i urządzeń...
elektrycznych i elektroenergetycznych
(upr. SWK/0097/PWBE/21)
nr ewid. SWK/0097/PWBE/21

Podstawa prawna: art. 34 ust. 3d pkt. 3 oraz art. 41 ust. 4a pkt. 2 Ustawy z dnia 07 lipca 1994 r. Prawo Budowlane - Tekst jednolity: Dz. U. z 2021r poz. 2351, z 2022r poz. 88 wraz z późniejszymi zmianami

**Oświadczenia projektanta oraz projektanta sprawdzającego –zgłoszenie prac
średniego napięcia Wojewoda Mazowiecki**

Dnia **16-10-2024r**

OŚWIADCZENIE

PROJEKTANTA O SPORZĄDZENIU PROJEKTU TECHNICZNEGO

Jako projektant, oświadczam niniejszym, iż projekt techniczny **Budowa sieci elektroenergetycznej średniego napięcia 15kV w pasie drogi wojewódzkiej nr 735 w miejscowościach Piastów oraz Wsola, gm. Jedlińsk w ramach zadania pt: "Rozbudowy sieci elektroenergetycznej 15kV 'Jedlińsk-Gulin' - wyprowadzenie dodatkowego obwodu kablowego, gm. Jedlińsk. Zadanie 1 - RE Radom"** sporządzony został zgodnie z obowiązującymi przepisami, zasadami wiedzy technicznej, projektem zagospodarowania działki lub terenu oraz projektem architektoniczno-budowlanym oraz rozstrzygnięciami dotyczącymi zamierzenia budowlanego.

mgr inż. Mateusz Brelak
uprawnienia do projektowania bez ograniczeń
w specjalności instalacyjnej w zakresie sieci,
instalacji i urządzeń elektroenergetycznych
nr ewid. SWK/0251/PWBE/17
(upr. SWK/0251/PWBE/17)

OŚWIADCZENIE

PROJEKTANTA SPRAWDZAJĄCEGO PROJEKT TECHNICZNY

Jako projektant, oświadczam niniejszym, iż projekt techniczny **Budowa sieci elektroenergetycznej średniego napięcia 15kV w pasie drogi wojewódzkiej nr 735 w miejscowościach Piastów oraz Wsola, gm. Jedlińsk w ramach zadania pt: "Rozbudowy sieci elektroenergetycznej 15kV 'Jedlińsk-Gulin' - wyprowadzenie dodatkowego obwodu kablowego, gm. Jedlińsk. Zadanie 1 - RE Radom"** sporządzony został zgodnie z obowiązującymi przepisami, zasadami wiedzy technicznej, projektem zagospodarowania działki lub terenu oraz projektem architektoniczno-budowlanym oraz rozstrzygnięciami dotyczącymi zamierzenia budowlanego.

mgr inż. Tomasz Chrabąszcz
uprawnienia budowlane do projektowania w specjalności
instalacyjnej w zakresie sieci, instalacji i urządzeń
elektrycznych i elektroenergetycznych bez ograniczeń
nr ewid. SWK/0097/PWBE/21
(upr. SWK/0097/PWBE/21)

Radom, 06.02.2020r.

L. dz.RM/ZS/1585 /2020

KASJE sp. z o.o.

Wiśniówka 75

26-050 Zagnańsk gm. Masłów

Dotyczy koncepcji rozbudowy linii 15kV Jedlińsk-Gulin zad. 1, umowa 940/LZA/MC/2019

RE Radom uzgadnia koncepcję projektowanej linii kablowej 15kV z uwagami:

1. Rozważyć ułożenie kabla przed ośrodkiem wypoczynkowym od strony E-7.
2. Trasa kabla wzdłuż E-7 nie może kolidować z ścieżką rowerową, która winna być wniesiona w PBW na mapach projektowych.
3. Po trasie linii kablowej zaprojektować kanalizację światłowodową zgodnie z Wytycznym Budowy Systemów Energetycznych.
4. Zastosować kable o żył powrotnej miedzianej o przekroju 25mm².

Z poważaniem:

PGE Dystrybucja S.A.
Oddział Skarżysko-Kamienna
Rejon Energetyczny Radom
Wydział Majątku Sieciowego
Kierownik
Miroslaw Skrok

TAJEMNICA PRZEDSIĘBIORCY PGE Dystrybucja S.A.

k/o:

1. RM

Informacje zawarte w niniejszym dokumencie (niniejszej wiadomości lub którymkolwiek z jej załączników) stanowią Tajemnicę przedsiębiorcy PGE Dystrybucja S.A. Jeżeli nie są Państwo upoważnieni do odbioru takich informacji lub otrzymali je przez pomyłkę, prosimy o poinformowanie PGE Dystrybucja S.A. o zaistniałej sytuacji oraz zniszczenie Dokumentu lub jego usunięcie z Państwa nośników/zasobów).



Temat RE: Kanalizacja kablowa dla zadania PBW
rozbudowy linii 15 kV "Jedlińsk - Gulin" -
wyprowadzenie dodatkowego obwodu kablowego,
gm. Jedlińsk. Zadanie 1 umowa 940/LZA/MC/2019

Od Jaworski Mateusz [PGE Dystr. O.Skarżysko-Kam.]
<Mateusz.Jaworski@pgedystrybucja.pl>

Do a.kozak@ekobox.pl <a.kozak@ekobox.pl>

Kopia Borowiec Bartosz [PGE Dystr. O.Skarżysko-Kam.]
<Bartosz.Borowiec@pgedystrybucja.pl>, Szymon Jarzyna [EKOBOX
SA] <s.jarzyna@ekobox.pl>

Data 2023-12-04 13:01

Dzień dobry,

Po przeanalizowaniu dokumentacji, budowa kanalizacji światłowodowej nie jest konieczna dla tego zadania.

Pozdrawiam

Mateusz Jaworski

Inżynier ds. Teletransmisji

Wydział łączności

PGE Dystrybucja S.A. Oddział Skarżysko-Kamienna

Tel.: +48 41 252 6310

Tel.: +48 691 361 600

PGE Dystrybucja Spółka Akcyjna z siedzibą w Lublinie, 20-340 Lublin, ul. Garbarska 21A, wpisana do rejestru

przedsiębiorców prowadzonego przez Sąd Rejonowy Lublin-Wschód w Lublinie z siedzibą w Świdniku,

VI Wydział Gospodarczy pod numerem KRS: 0000343124, NIP: 946-25-93-855, REGON: 060552840,

Kapitał zakładowy: 9 729 424 160 zł., Kapitał wpłacony: 9 729 424 160 zł., www.pgedystrybucja.pl

Wiadomość ta może zawierać informacje poufne, przeznaczone do wyłącznej wiadomości adresata. Przeglądanie, przesyłanie, powielanie lub jakiegokolwiek inne wykorzystanie tych informacji przez osoby inne, niż te, dla których wiadomość była przeznaczona jest zabronione. W przypadku otrzymania tej wiadomości w wyniku błędu proszę poinformować nadawcę i wykasować wiadomość.



PGE Dystrybucja S.A.
Oddział Skarżysko-Kamienna
Rejon Energetyczny Radom
26-600 Radom, ul. Średnia 49
tel. (41) 252 67 90, fax (48) 365 71 94
radom.os@pgedystrybucja.pl

Radom dnia 24.01.2024r.

PGED1271085KP23

KASJE Sp. z o.o.
26-050 Zagnańsk, Wiśniówka 75
gm. Mastów

Protokół
uzgodnienia technicznego dokumentacji projektowej:

PBW przebudowy i rozbudowy LSN Jedlińsk-Gulin – wyprowadzenie dodatkowego obwodu z GPZ, zadanie 1. Umowa 940/LZA/MC/2019.

Ważność uzgodnienia ustala się na okres 1-go roku od daty uzgodnienia.


Protokół Nr 156/2023

Z posiedzenia Rady Technicznej przy Rejonie Energetycznym Radom, odbytego w dniu **24.01.2024r.** na którym rozpatrzono w/w projekt.

Rada Techniczna w składzie:

1. Zbigniew Siwek
2. Artur Molga
3. _____
4. _____

Podpisy Rady Technicznej:



Po zapoznaniu się z przedłożonym projektem komisja stawia następujące uwagi:

Bez uwag

Wniosek: Uzgadnia się z uwagami. Nie uzgadnia się.
Rozwiązanie typowe nie wymaga indywidualnej oceny ryzyka.

Zatwierdzam wniosek komisji:
PGE Dystrybucja S.A.
Oddział Skarżysko-Kamienna
Rejon Energetyczny Radom
Dyrektor
Daniel Wojcicki
Dyrektor RE



PGE Dystrybucja S.A.
Oddział Skarżysko-Kamienna
Rejon Energetyczny Radom
26-600 Radom, ul. Średnia 49
tel. (41) 252 67 90
fax (48) 365 71 94
e-mail: radom.os@pgedystrybucja.pl

PGED0951020KP24

Radom dnia 31.10.2024r.

Kasje Sp. z o.o.
Wiśniówka 75 gm. Masłów
26-050 Zagnańsk

Protokół
uzgodnienia technicznego dokumentacji projektowej:

PBW przebudowy i rozbudowa linii 15kV Jedlińsk – Gulin gm. Jedlińsk – zadanie 1 – wyposażenie pola nr 18 w GPZ”. Umowa nr 940/LZA/MC/2019.

Ważność uzgodnienia ustala się na okres 1-go roku od daty uzgodnienia.

Protokół Nr 69/2024

Z posiedzenia Rady Technicznej przy Rejonie Energetycznym Radom, odbytego w dniu **31.10.2024r.** na którym rozpatrzono w/w projekt.

Rada Techniczna w składzie:

1. Zbigniew Siwek
2. Sławomir Ruba
3. Dariusz Woźniak
4. _____

Podpisy Rady Technicznej:

Po zapoznaniu się z przedłożonym projektem komisja stawia następujące uwagi:

Bez uwag.

Wniosek: Uzgadnia się bez uwag. Nie uzgadnia się.
Rozwiązanie typowe nie wymaga indywidualnej oceny ryzyka.

Zatwierdzam wniosek komisji:
PGE Dystrybucja S.A.
Oddział Skarżysko-Kamienna
Rejon Energetyczny Radom
Dyrektor
Daniel Wojcicki
Dyrektor RE

Szczegółne warunki realizacji inwestycji

PGW Wody Polskie wg.:

Inwestycja przecina rzeki Tymianka, Radomka i Młynówka oraz częścią jest zlokalizowana na terenie zalewowym

1. Pozwolenia wodnoprawnego znak WA.ZUZ.4.4210.108.2024.AM
2. Operatu wodnoprawnego załączonego do dokumentacji technicznej
3. Warunki techniczne znak WA.4.A.521.2022.AK.

Krajowy Ośrodek Wsparcia Rolnictwa wg. pisma znak:

1. WAR.WKUR.4201.368.2021.KKU.1 – dz. nr ew. 604/2, 601/3, 669/2, 634/2 – obręb Piastów

Powiatowy Zarząd Dróg w Radomiu wg. decyzji:

1. Decyzja 258.U.2021– dz. nr ew. 907/2, 901/1 – obręb Jedlińsk

Wójt Gminy Jedlińsk wg. pism znak:

1. PRG.7234.236.2021 - dz. nr ew. 447 – obręb Jedlińsk
2. PRG.7234.1.2024 - dz. nr ew. 934/6, 132/13, 132/16 – obręb Jedlińsk
3. decyzja nr 82.2021 - dz. nr ew. 934/11 – obręb Jedlińsk
4. PRG.7234.207.2021 - dz. nr ew. 120/2 – obręb Wsola
5. PRG.7234.206.2021 - dz. nr ew. 238/2 – obręb Wsola

Mazowiecki Zarząd Dróg Wojewódzkich w Warszawie wg. pisma znak:

1. U-2.482.1414.2020.3.AD – decyzja nr 1433/2023 – pas drogowy drogi nr 735 (dz. nr ew. 255/3, 253/8, 253/7, 252/15, 133/2, 133/1, 132/1, 132/3 obręb Wsola oraz 668, 634/2 obręb Piastów)

Inne:

1. **dz. nr ew. 931/6 oraz 934/8 – Wspólnota Gruntowej Wsi Jedlińsk** – ograniczanie sposobu korzystania z nieruchomości
2. **dz. nr ew. 120/2, 238/2, 447 – władanie samoistne** – ograniczanie sposobu korzystania z nieruchomości
3. **dz. nr ew. 440 – własność prywatna** – właściciel chce być obecny przy pracach

Pozostałe:

1. Właściciele terenu, na którym realizowane będą prace, należy poinformować o planowanym terminie realizacji prac z minimum dwutygodniowym wyprzedzeniem
2. Prace prowadzić zgodnie z uwagami zawartymi w protokołach z porad koordynacyjnych i uzgodnieniach branżowych
3. Wszelkie przejścia projektowanego kabla SN przez tereny utwardzone (kostki brukowe, nawierzchnie bitumiczne, wjazdy do posesji) – wykonać metodą przecisku lub przewiertu bez naruszania powierzchni.

TOM II – Projekt wykonawczy

I. Opis do projektu zagospodarowania

1. Przedmiot inwestycji
2. Zleceniodawca
3. Inwestor
4. Wykonawca
5. Użytkownik
6. Podstawa opracowania
7. Istniejący stan zagospodarowania terenu
8. Projektowany stan zagospodarowania terenu
9. Zakres rzeczowy opracowania
10. Informacje o terenie inwestycji
11. Opinia geotechniczna
12. Dane o charakterze i cechach istniejących i przewidywanych zagrożeń dla środowiska oraz higieny i zdrowia użytkowników projektowych obiektów budowlanych i ich otoczenia w zakresie zgodnym z przepisami odrębnymi
13. Materiały wykorzystane przy projektowaniu
14. Obszar oddziaływania inwestycji

II. Opis techniczny

1. Budowa sieci kablowej średniego napięcia
2. Szczegóły informacyjne dotyczące proj. sieci kablowej SN
3. Ochrona przepięciowa
4. Ochrona przed dotykiem bezpośrednim
5. Ochrona przed dotykiem pośrednim
6. Ochrona środowiska
7. Uwagi do wykonawstwa

III. Pole nr 18 w GPZ Jedlińsk

1. Określenie nastaw zabezpieczeń
2. Wytyczne dla tablic ostrzegawczych, opisowych i informacyjnych

IV. Informacja BIOZ

V. Dyspozycja układania kabli SN

VI. Zestawienie materiałów

1. Zestawienie materiałów sieci kablowej SN
2. Zestawienie zastosowanych rur ochronnych

VII. Rysunki

Orientacja

1. Plan zagospodarowania terenu m. Jedlińsk
2. Plan zagospodarowania terenu m. Jedlińsk
3. Plan zagospodarowania terenu m. Jedlińsk-Piastów

4. Plan zagospodarowania terenu m. Piastów-Wsola
5. Plan zagospodarowania terenu m. Wsola
6. Plan zagospodarowania terenu m. Wsola
7. Schemat zasilania projektowanej sieci SN
8. Profil przejścia pod dnem rzeki Młynówka (Radomka Młyńska)
9. Profil przejścia pod dnem rzeki Radomka
10. Profil przejścia pod dnem rzeki Tymianka

VIII. Uzgodnienia i strona prawna

1. Założenia projektowe
2. Uzgodnienie Wody Polskie znak: WA.4.A.521.11.2022.AK
3. Uzgodnienie KOWR znak: WAR.WKUR.4201.368.2021.KKU.1
4. Decyzja nr 258.U.2021 – Powiatowy Zarząd Dróg w Radomiu
5. Pismo znak PRG.7234.236.2021 – UG Jedlińsk – droga powszechnego użytkowania – dz. nr ew. 447 w m. Jedlińsk, ul. Sienkiewicza.
6. Pismo znak PRG.7234.1.2024 – UG Jedlińsk – drogi powszechnego użytkowania – dz. nr ew. 934/6, 132/13, 132/16 w m. Jedlińsk.
7. Decyzja nr 82.2021 – droga gminna nr 3515W (dz. nr ew. 934/11 w m. Jedlińsk, gm. Jedlińsk)
8. Pismo znak PRG.7234.207.2021 – UG Jedlińsk – droga powszechnego użytkowania – dz. nr ew. 120/2 w m. Wsola, ul. Stawna.
9. Pismo znak PRG.7234.206.2021 – UG Jedlińsk – droga powszechnego użytkowania – dz. nr ew. 238/2 w m. Wsola, ul. Polna.
10. Decyzja MZDW w Warszawie – pas drogowy drogi nr 735
11. GDDKiA w Warszawie – dysponowanie terenem
12. Protokół z Narady Koordynacyjnej znak GKN-I.6630.84.2024 z dn. 11.04.2024
13. Protokół z Narady Koordynacyjnej znak GKN-I.6630.142.2024 z dn. 04.06.2024 – teren inwestora – GPZ Jedlińsk
14. Pozwolenie wodnoprawne znak WR.ZUZ.4210.108.2024.AM

I. Opis do projektu zagospodarowania

1. Przedmiot inwestycji

Przedmiotem opracowania jest projekt budowy sieci elektroenergetycznej średniego napięcia 15 kV (Zadanie 1) – relacji proj. mufa na dz. nr ew. 255/5 w m-ci Wsola do istniejącego GPZ Jedlińsk (pole 18) w miejscowości Jedlińsk gm. Jedlińsk.

Celem przedsięwzięcia jest poprawa stanu technicznego sieci elektroenergetycznej, zmniejszenie awaryjności sieci poprzez jej skablowanie na terenach, na których istniejąca sieć napowietrzna jest szczególnie narażona na zerwanie, poprawa współczynnika SAIDI.

2. Zleceniodawca

Zleceniodawcą na wykonanie projektu jest PGE Dystrybucja S.A. ul. Garbarska 21A, 20-340 Lublin - oddział Skarżysko-Kamienna z siedzibą ul. Piłsudskiego 51, 26-110 Skarżysko-Kamienna.

3. Inwestor

Inwestorem zadań wyszczególnionych w niniejszym projekcie jest PGE Dystrybucja S.A. ul. Garbarska 21A, 20-340 Lublin - oddział Skarżysko-Kamienna z siedzibą ul. Piłsudskiego 51, 26-110 Skarżysko-Kamienna.

4. Wykonawca

Wykonawcą robót zostanie wyłoniony odrębnym postępowaniem inwestora.

5. Użytkownik

Użytkownikiem wybudowanych sieci i urządzeń będzie PGE Dystrybucja S.A. ul. Garbarska 21A, 20-340 Lublin - oddział Skarżysko-Kamienna ul. Piłsudskiego 51, 26-110 Skarżysko-Kamienna.

6. Podstawa opracowania

Niniejsza dokumentacja została wykonana w oparciu o:

- umowa nr 940/LZA/MC/2019 z PGE Dystrybucja SA o/ Skarżysko-Kam.
- Mapa sytuacyjno-wysokościowa gruntów wsi Jedlińsk, Piastów oraz Wsola
- Wizja lokalna na miejscu inwestycji
- Obowiązujące przepisy i Polskie Normy
- Dane do projektowania uzyskane od Inwestora

7. Istniejący stan zagospodarowania terenu

Na terenie inwestycji znajduje się infrastruktura elektroenergetyczna, telekomunikacyjna, wodociągowa oraz gazowa.

Teren inwestycji znajduje się na działkach prywatnych oraz w obrębie pasów drogowych Mazowieckiego Zarządu Dróg Wojewódzkich, Powiatowego Zarządu Dróg Radom oraz Urzędu Gminy Jedlińsk. Przebiegi trasowe, wzajemne usytuowanie

istniejących obiektów budowlanych i budowli elektroenergetyki oraz ich opis zostały uwidocznione na rysunkach od nr 1, do nr 6.

8. Projektowane zagospodarowanie terenu

Projektowane zagospodarowanie terenu wprowadza budowę sieci elektroenergetycznej.

9. Zakres rzeczowy opracowania

9.1. Zakres montażu sieci średniego napięcia

1. Sieć kablowa 15kV 3xXRUHAKXs1x120/50mm² relacji: proj. mufa dz. nr 255/5 w m. Wsola gm. Jedlińsk – pole nr 18 w GPZ Jedlińsk.....**3974m(4104m)**

10. Informacje o terenie inwestycji

Teren na którym planowana jest inwestycja znajduje się na działkach prywatnych, Urzędu Gminy Jedlińsk, Powiatowego Zarządu Dróg Publicznych w Radomiu oraz Mazowieckiego Zarządu Dróg Wojewódzkich w Warszawie. Przedmiotowa inwestycja nie narusza zakazów przewidzianych dla tego obszaru i nie stoi w sprzeczności z regulacjami przewidzianymi dla w/w obszaru. Teren inwestycji nie znajduje się w zasięgu innego obszaru formy ochrony przyrody. Zakres inwestycji nie zalicza się do terenów górniczych.

Teren na którym planowana jest inwestycja nie jest wpisany do rejestru zabytków. Wszelkie znaleziska mogące mieć cechy zabytku odkryte w trakcie prac ziemnych należy niezwłocznie zgłaszać do Wojewódzkiego Urzędu Ochrony Zabytków w Warszawie - Delegatura w Radomiu, przerywając prace ziemne.

Planowana inwestycja to budowa sieci SN-15kV i nie jest przedsięwzięciem mogącym znacząco oddziaływać na środowisko – zgodnie z Rozporządzeniem Rady Ministrów z dn. 09.11.2010 (Nr 213 poz. 1397 z późn. zm. – dz. U. z 2010).

11. Opinia geotechniczna

Na podstawie Rozporządzenia MSWiA z dn. 24.09.1998r Dz. U. 1998 Nr 126 poz 839 oraz Rozporządzenia Ministra Transportu, Budownictwa i Gospodarki Morskiej z dn. 25.04.2012r Dz.U.2012 poz. 463, w sprawie ustalenia geotechnicznych warunków posadowienia obiektów budowlanych, przyjęto że projektowane obiekty elektroenergetyczne są zaliczane do I-szej kategorii geotechnicznej, - proste warunki gruntowe i w związku z tym do ich wykonania nie występuje potrzeba wykonania oceny aktualnych warunków geotechnicznych.

W trakcie budowy oraz eksploatacji obiektu nie będzie występować zanieczyszczenie podłoża gruntowego.

12. Dane o charakterze i cechach istniejących i przewidywanych zagrożeń dla środowiska oraz higieny i zdrowia użytkowników projektowanych obiektów budowlanych i ich otoczenia w zakresie zgodnym z przepisami odrębnymi.

Planowana inwestycja nie jest przedsięwzięciem mogącym znacząco oddziaływać na środowisko – zgodnie z rozporządzeniem Rady Ministrów z dn. 9.11.2010 (Dz. U. z

2010 Nr 2013 poz. 1397 z późn. zm.). Projektowane obiekty budowlane, nie będą źródłem hałasu ani promieniowania jonizującego. Nie będą również emitowały niebezpiecznego promieniowania elektromagnetycznego.

Budowa sieci elektroenergetycznej nie wpłynie na pogorszenie stanu środowiska przyrodniczego w zakresie wód powierzchniowych, podziemnych, powierzchni ziemi, środowiska ludzkiego, świata zwierząt i roślin, krajobrazu i powietrza.

Prowadzenie robót ziemnych związanych z układaniem kabla SN nie powoduje zaburzenia w układzie napływu i spływu wód powierzchniowych, czy uszkodzenia warstw wodonośnych, a materiały stosowane na budowę i ich zabezpieczeń nie posiadają substancji szkodliwych, które mogłyby się dostać do ujmowanej wody.

Powierzchnia wód gruntowych poniżej wykopów nie wymaga ich odprowadzenia na czas budowy.

Budowa sieci elektroenergetycznej nie stanowić będzie przyczyny dla usuwania istniejącego drzewostanu i nie wymagane będą jego zabezpieczenia. Po zakończeniu inwestycji wszelkie dokonane zmiany w drobnej szacie roślinnej, jak i przemieszczaniu mas ziemnych zostaną doprowadzone do stanu pierwotnego. Niewielka ilość ziemi uzyskana z wykopów zostanie wywieziona. Teren inwestycji po zakończeniu prac zostanie uporządkowany.

13. Materiały wykorzystane przy projektowaniu

- Katalog „TELE-FONIKA Kable sp. z o.o.
- Przepisy budowy urządzeń elektrycznych, PN-IEC 60364
- PN-E-90411:1994 „Kable elektroenergetyczne na napięcie znamionowe od 3,6/6 kV do 18/30 kV”
- PN-HD 60364-5-54 – „Instalacje elektryczne w obiektach budowlanych. Dobór i montaż wyposażenia elektrycznego. Uziemienia i przewody ochronne”.
- Norma SEP N SEP-E-004 – „Elektroenergetyczne i sygnalizacyjne linie kablowe. Projektowanie i budowa”.
- Norma SEP N SEP-E-001 – „Sieci elektroenergetyczne niskiego napięcia. Ochrona przeciwporażeniowa”.
- Katalog przekładników prądowych i napięciowych jednofazowych średniego napięcia,
- PN-EN 62271-1 „Wysokonapięciowa aparatura rozdzielcza i sterownicza – część 1: Postanowienia wspólne”,
- PN-EN 62271-102 – Wysokonapięciowa aparatura rozdzielcza i sterownicza Część 102: Odłączniki i uziemniki wysokiego napięcia prądu przemiennego
- PN-EN 62271-105 – Wysokonapięciowa aparatura rozdzielcza i sterownicza – Część 105: Zestawy rozłączników z bezpiecznikami prądu przemiennego
- PN-EN 50522 Uziemienie instalacji elektroenergetycznych prądu przemiennego o napięciu wyższym od 1 kV.
- Standardy techniczne złączy kablowych SN i stacji transformatorowych w PGE Dystrybucja S.A.
- Warunki techniczne wykonania i odbioru robót budowlano-montażowych, tom V instalacje elektryczne.
- Wytyczne do Budowy Systemów Elektroenergetycznych;
- Katalog do projektowania [ZPUE Włoszczowa]

14. Obszar oddziaływania inwestycji

Zgodnie z art. 3 pkt. 20, art. 20 ust 1 pkt. 1c i art. 34 ust. 3 pkt 5 Ustawy – Prawo Budowlane obszar oddziaływania inwestycji zamyka się w granicach działek na których

projektowana jest inwestycja i nie zmienia sposobu zagospodarowania sąsiednich działek. Obszar oddziaływania obiektu zamyka się w granicach działek objętych wnioskiem o pozwolenie na budowę.

Projektowana inwestycja nie wymaga utworzenia strefy ograniczonego użytkowania o której mowa w art. 135 ustawy z dnia 27 kwietnia Prawo Ochrony Środowiska.

II. Opis techniczny

1. Budowa sieci kablowej średniego napięcia

Od proj. mufy na dz. nr ew. 255/5 (teren Wsola OSP – odrębna dokumentacja techniczna) należy wykonać sieć kablową kablem 3xXRUHAKXs 1x120/50mm² do pola nr 18 znajdującego się w budynku GPZ Jedlińsk (dz. nr ew. 444/1 oraz 442/1 w m. Jedlińsk, gm. Jedlińsk). Długość projektowanej sieci kablowej 3xXRUHAKXs 1x120/50mm² wynosi 3907(4024)m.

2. Szczegółowe informacje dotyczące budowy proj. sieci kablowej SN

Kable SN-15kV należy układać w wykopie linią falistą na głębokości nie mniejszej niż 0,8m na terenach poza użytkami rolnymi, natomiast na użytkach rolnych na głębokości nie mniejszej niż 0,9m (zgodnie z normą N SEP-E-004), na podsypce z piasku grubości 10cm, przysypując go również warstwą 10cm piasku i warstwą gruntu rodzimego. Warstwy należy układać tak, aby uzyskać właściwe zagęszczenie gruntu. Kable należy na całej długości przykryć taśmą perforowaną PVC koloru czerwonego o szerokości 20cm. Odległość kabla od folii powinna wynosić min. 25cm, nie więcej jednak niż 35cm. Kable w ziemi należy oznaczyć opaskami informacyjnymi w odstępach co 10m. Wszystkie oznakowania oraz napisy na obudowach urządzeń elektroenergetycznych powinny być wykonane w sposób zapewniający trwałość i czytelność w długim okresie użytkowania. Opis na opasce powinien zawierać typ, przekrój, długość, relację kabla, właściciela oraz rok ułożenia. Po zakończeniu robót należy bezzwłocznie uporządkować teren i przywrócić do stanu pierwotnego w stanie niepogorszonym. Skrzyżowania z istniejącymi drogami należy wykonywać z wykorzystaniem metody przecisku, na głębokości nie mniejszej niż 1,2m z wykorzystaniem rur osłonowych typu SRS-160, które należy uszczelnić.

W miejscach skrzyżowań z istniejącymi kablami telekomunikacyjnymi należy zastosować osłonowe rury dwudzielne typu APS. Proj. kable SN, zabezpieczyć w tych miejscach rurami osłonowymi typu DVK-160. Miejsca wejść i wyjść kabli oraz wszelkich łączów rur, należy odpowiednio uszczelnić. Prowadząc kable pod chodnikiem, bądź przy krawężnikach, zaraz po wykonaniu prac należy odtworzyć chodnik i krawężniki przywracając je do stanu pierwotnego w stanie niepogorszonym. W miarę możliwości prowadzić kable w pasach zieleni zgodnie z projektem zagospodarowania terenu. W razie wystąpienia na trasie drzew, należy zastosować przeciski i ominięcia z zastosowaniem rur osłonowych, nie uszkadzając systemów korzeniowych napotkanych drzew.

Zasyp wykopów w pasie drogowym należy wykonać gruntem przepuszczalnym (piaskiem) z właściwym zagęszczeniem. **Ze względu na duże zagęszczenie mediów zlokalizowanych pod ziemią, przed rozpoczęciem prac mechanicznych należy wykonać wykopy kontrolne.**

W projekcie została zamieszczona legenda uwzględniająca numery i symbole dla projektowanych rur osłonowych, na mapach zagospodarowania terenu.

Zastosować się do uwag zawartych w protokole z Narady Koordynacyjnej.

Całość prac wykonać zgodnie z normą SEP-E-004 oraz PN-E-05100-1.

3. Ochrona przeciwprzepięciowa

Ochrona przed przepięciami będzie realizowana za pomocą istniejących na sieci ograniczników przepięć oraz uziemień na stanowiskach słupowych SN.

4. Ochrona przed dotykiem bezpośrednim

Ochrona przed dotykiem bezpośrednim polega na ochronie przed zagrożeniami występującymi w wyniku dotyku do elementów urządzeń elektrycznych pod napięciem. Ochrona ta realizowana będzie poprzez izolacja części czynnych, części te powinny być całkowicie pokryte izolacją, która może być usunięta tylko przez jej zniszczenie, np. izolacja przewodów i kabli, ponad to poprzez ogrodzenia i obudowy, np. umieszczanie części czynnych wewnątrz obudów lub ogrodzeń(poza zasięgiem ręki).

5. Ochrona przed dotykiem pośrednim

W przedmiotowej linii SN-15kV ochronę od porażień realizuje się poprzez uziemianie. W projektowanym złączu należy bezpośrednio uziemić wszystkie elementy przewodzące mogące znaleźć się pod napięciem.

6. Ochrona środowiska

Inwestycja nie stwarza zagrożeń w zakresie ochrony środowiska. Na trasach sieci SN nie występuje konieczność wycinki drzew. Prace ziemne oraz inne prace prowadzone w obrębie bryły korzeniowej drzew i krzewów powinny być wykonane w sposób najmniej im szkodzący.

Inwestycja nie stwarza wymogów w zakresie obsługi komunikacyjnej, zaopatrzenia w wodę, odprowadzenia ścieków. Niewielka ilość ziemi uzyskana z wykopów zostanie wywieziona. Teren inwestycji po zakończeniu prac należy uporządkować.

7. Uwagi dla wykonawstwa

Wszystkie prace odbywać się muszą z zachowaniem obowiązujących przepisów PBUE, przepisów BHP oraz warunków podanych w uzgodnieniach branżowych i decyzji zatwierdzającej z pozwoleniem na budowę.

Ponadto należy:

- **Przed przystąpieniem do prac powiadomić zainteresowane osoby i instytucje**
- **Prace ziemne w zblizeniu z istniejącym uzbrojeniem wykonywać ręcznie i pod nadzorem przedstawiciela zarządcy danej sieci.**
- Trasa projektowanych kabli winna być wytyczona i zinwentaryzowana przez uprawnionego geodetę, a dane wyniki z pomiarów na bieżąco wprowadzane do państwowego zasobu geodezyjnego.
- Materiały użyte do budowy winny posiadać aprobatę techniczną lub świadectwo zgodności i być przyjęte do stosowania przez PGE Dystrybucja S.A.
- O terminie rozpoczęcia robót należy odpowiednio wcześniej poinformować właścicieli działek na których prowadzone będą prace.
- Po zakończeniu prac montażowych teren należy uporządkować.
- Zabrania się stosowania laminowanych oznaczników
- Wszystkie projektowane elementy sieci elektroenergetycznej wykonać i wyposażać zgodnie z „Wytycznymi do budowy systemów elektroenergetycznych w PGE Dystrybucja S.A.”
- Komory przewiertowe należy lokalizować tak, aby nie naruszyć istniejącej konstrukcji jezdni
- Realizacja inwestycji nie może spowodować uszkodzeń drzew i krzewów
- Studnie kablowe należy wewnątrz oznaczyć w stały sposób
- Podczas prac zabrania się uszkodzenia systemu korzeniowego drzew
- Przed rozpoczęciem prac należy zapoznać się z uzgodnieniami zawartymi w projekcie budowlanym
- Wszystkie roboty ulegające zakryciu podlegają geodezyjnej inwentaryzacji po wykonawczej przed ich zakryciem.
- Przed przystąpieniem do wykopów należy sprawdzić, czy w strefie planowanego wykopu nie znajdują się urządzenia podziemne. Ewentualne kolizje należy usunąć za zgodą użytkownika.
- **Z uwagi na dużą dynamikę zmienności w obszarze inwestycji, Wykonawca przed przystąpieniem do przetargu na wykonanie inwestycji dokona stosownej wizji w terenie i uwzględni wszelkie konieczne zmiany niezbędne do prawidłowego wykonania zadania.**
- **Zastosować się do uwag zawartych w protokole z Narady Koordynacyjnej.**

Uwaga! Wszystkie zamykane urządzenia elektroenergetyczne należy wyposażać w system zamknięć (wkładki, kłódki) typu "Master Key". – poziom dostępu do stacji uzgodnić w RE Radom

Uwaga! Wykonanie telemechaniki obejmuje prace montażowe, konfigurację sterownika obiektowego telemechaniki oraz edycję danych i uruchomienie telemechaniki w systemie nadzoru w Centrum Dyspozytorskim

III. Pole nr 18 w GPZ Jedlińsk

3.1. Obliczenie nastaw zabezpieczeń.

Według odrębnego uzgodnienia z Departamentem specjalistycznym PGE Dystrybucja S.A. Oddział Skarżysko Kamienna ul. Szydłowiecka 26a, 26-110 Skarżysko Kamienna. Wyposażenie pola oraz nastawy zawarto w tomie II opracowania.

3.2. Wytyczne dla tablic ostrzegawczych, opisowych i informacyjnych

Wszystkie oznaczenia należy wykonywać zgodnie z Wytycznymi do Budowy Systemów Elektroenergetycznych w PGE Dystrybucja S.A. tom 10 „Opisy i oznaczenia elementów sieci Dystrybucyjnej” z dnia 04.02.2019r. Wzory przywoływanie w dalszych punktach odnoszą się do w/w wytycznych. Dla wszystkich projektowanych urządzeń elektroenergetycznych należy wykonać oznaczenia.

Tablice umieszczone na zewnątrz:

- wykonane z blachy aluminiowej o min. grubości 0,8mm,
- wykonane z blachy stalowej grubości o min. 0,8mm emaliowane lub lakierowane,
- wykonane z dwuwarstwowego laminatu o grubości min. 1 mm,
- dla złączy kablowych oraz pomiarowych stosować tablice z laminatu

Tablice umieszczone wewnątrz:

- wykonane z blachy aluminiowej o min. grubości 0,8mm,
- wykonane z blachy stalowej grubości o min. 0,8mm emaliowane lub lakierowane,
- wykonane z dwuwarstwowego laminatu o grubości min. 1 mm,
- wykonane z trwałej foli samoprzylepnej

Oznaczenie na kablach i mufach:

- wykonane z dwuwarstwowego laminatu lub PVC o grubości min. 1 mm lub blachy stalowej nierdzewnej

-napisy na oznacznikach wykonywać należy trwałym drukiem np.: grawerowanie, numeratorami, metodami termicznymi lub innymi metodami zapewniającymi wykonanie wyraźnych opisów.

Schematy ideowe:

- wydruk zabezpieczony poprzez laminowanie na gorąco z odpowiednim marginesem przeznaczonym na sklejanie foli
- nie dopuszcza się schematów umieszczonych w koszulkach foliowych
- schemat powinien być co najmniej formatu A4

Z informacji otrzymanych z Departamentu Specjalistycznego Wydział Łączności budowa kanalizacji kablowej nie jest konieczna dla tego zadania.

W związku z wydanym suplementem do TOM 4 - linie kablowe średniego napięcia – Wytyczne do Budowy Systemów Elektroenergetycznych w PGE Dystrybucja S.A z dnia 29.05.2024r należy użyć kabla SN o miedzianej żyłce powrotnej o przekroju 25mm².

IV. Informacja BIOZ

1. Zakres robót dla całego zamierzenia inwestycyjnego.

Zakres robót zgodnie z rozdziałem I pkt. 9 – Zakres rzeczowy opracowania

2. Kolejność realizacji poszczególnych elementów

Kolejność wykonywania poszczególnych elementów inwestycji powinna być następująca:

- przygotowanie terenu
- budowa złącza kablowych SN
- budowa proj. kabla SN wraz z przyciskami i przewiertem oraz kanalizacją kablową
- sprawdzenie poprawności działania
- uporządkowanie terenu

3. Wykaz istniejących obiektów budowlanych.

- istniejące sieci energetyczne, wodociągowe, telekomunikacyjne oraz gazowe

4. Wykazane w punkcie 3 istniejące obiekty budowlane będące pod napięciem mogą stwarzać zagrożenie bezpieczeństwa i zdrowia ludzi.

5. W celu uniknięcia zagrożenia bezpieczeństwa i zdrowia ludzi pracujących przy budowie projektowanych urządzeń elektrycznych należy przestrzegać następujących zasad bezpieczeństwa:

- przed rozpoczęciem budowy, kierownik budowy przeszkoli podległych pracowników z przepisów bhp oraz p. poż. z wpisem do dziennika budowy;
- wskaże pracownikom istniejące obiekty będące pod napięciem, na których wymagane jest wyłączenie napięcia i dopuszczenie do pracy przez energetykę zawodową.

6. Prace przy budowie sieci należy wykonać zgodnie z „Instrukcją organizacji bezpiecznej pracy przy urządzeniach elektroenergetycznych” z marca 2013r. w sprawie bezpieczeństwa i higieny pracy przy urządzeniach energetycznych. Pracownicy przystępujący do wykonywania prac powinni posiadać odpowiednie kwalifikacje i uprawnienia, wyposażeni powinni być w niezbędne narzędzia pracy, sprzęt ochrony indywidualnej i odzież ochronną. Wszystkie prace odbywać się muszą z zachowaniem obowiązujących norm i przepisów PBUE, przepisów BHP i p.poż. oraz warunków podanych w uzgodnieniach branżowych, jak również w decyzji o pozwoleniu na budowę.

7. Prace przy wykonaniu przebudowy i budowy linii SN należy wykonać zgodnie z „Instrukcją organizacji bezpiecznej pracy przy urządzeniach energetycznych” – PGE Dystrybucja S.A. Oddział Skarżysko-Kamienna al. Piłsudskiego 51, oraz z Rozporządzeniem Ministra Gospodarki z dnia 17 września 1999r. w sprawie

IV. Dyspozycja układania kabla SN 15kV

1. Sieć kablowa 15kV 3xXRUHAKXS1x120/50mm² relacji: od proj. mufy dz. 255/5 w m. Wsola, gm. Jedlińsk do pola nr 18 w GPZ Jedlińsk

Lp.	Wyszczególnienie odcinka.	Długość kabla [m]	Uwagi
1	Kabel w rowie	3247	
2	Kabel w rurze SRS160	570	
3	Kabel w rurze DVK160	157	
4	Kabel na słupie + zapas	-	
5	Kabel w GPZ + zapas	10	
6	Zapas eksploatacyjny 3%	120	
7	Trasa kabla	3974	
	Łącznie długość jednożyłowego kabla XRUHAKXS 1x120/50mm ² 12/20 kV	3x4104=12312m	

V. Zestawienie materiałów

1. Zestawienie materiałów sieci kablowej średniego napięcia

Lp.	Materiał	Ilość	Jednostka
1. Sieć kablowa 15kV 3xXRUHAKXS1x120/50mm ² relacji: od proj. mufy dz. 255/5 w m. Wsola, gm. Jedlińsk do pola nr 18 w GPZ Jedlińsk			
1	Kabel XRUHAKXS 3x1x120mm ² /50mm ² (12/20kV)	12312	m
2	Piasek	260	m ³
3	Folia czerwona perforowana grubości 0,3mm+3%	3350	m
4	Rura ochronna SRS-160	570	m
5	Rura ochronna DVK-160	157	m
6	Rura dwudzielna A58PS	12	m
7	Mufa CHMSV 24kV 50-150/PL	15	szt.
8	Głowica kablowa wewnętrzna POLT-24D/XI +adapter kątowy	3	szt.

Dopuszcza się stosowanie materiałów innych producentów lecz nie o gorszych parametrach.

2. Zestawienie zastosowanych rur ochronnych

Poszczególne numery porządkowe rur odnoszą się do oznaczeń na projekcie zagospodarowania terenu rysunki nr (1, 2, 3, 4, 5 oraz 6). Rury o przekroju $\phi 160$ należy stosować dla proj. sieci kablowej SN 3xXRUHAKXS 1x120mm²/50mm².

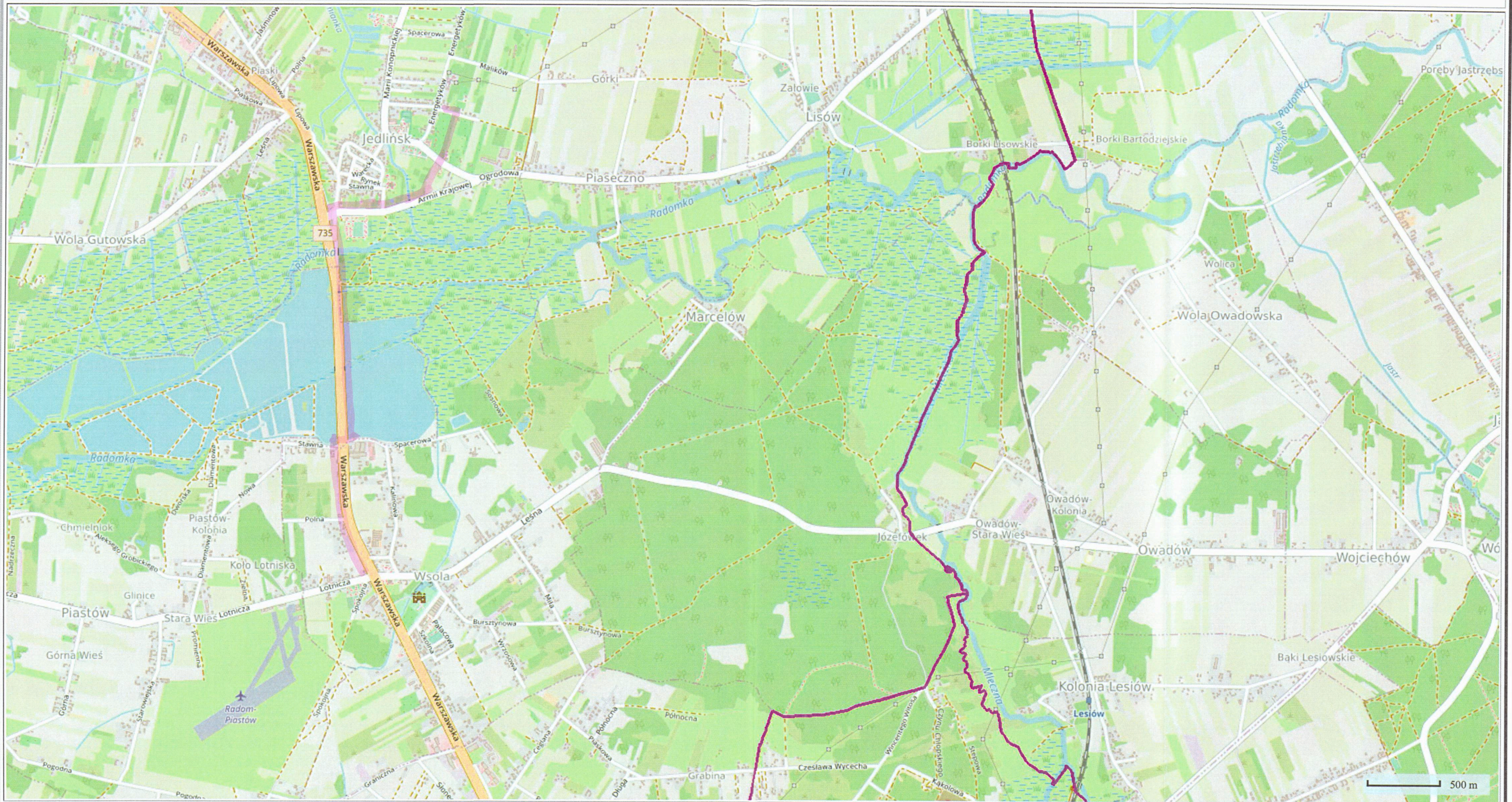
Nr.prze- pustu	Rodzaj przeszkody/skrzyżowanie	Nr rys.	Typy rur			Sposób wykonania
			DVK 160	SRS 160	A58PS	
1	teren utwardzony dz. 442/1	1		9		przecisk
2	ciek wodny dz. 442/1	1	7			wykop
3	Wjazd do dz. 440	1		19		przecisk
4	droga gminna	1		8		wykop
5	droga powiatowa	1		24		przecisk
6	wjazd do dz. 901/2, uzbrojenie terenu	1		8		wykop
7	rzeka Tymianka	1		22		przecisk
8	wjazd do ul. Stawnej w m. Jedlińsk	2		14		przecisk
9	wjazd do dz. 1083	2		17		przecisk
10	sieć kanalizacyjna	2	4			wykop
11	wjazd do dz. 1073	2		8		przecisk
12	wjazd do dz. 1072	2		5		przecisk
13	wejście do dz. 1062	2		11		przecisk
14	sieć kanalizacyjna	2	4			wykop
15	droga gmina bitumiczna	2		14		przecisk
16	sieć gazowa	2	6			wykop
17	uzbrojenie terenu	2	24			wykop
18	teren utwardzony	2		15		przecisk
19	sieć telekomunikacyjna	2	8		2	wykop
20	sieć telekomunikacyjna	3	4		1	wykop
21	uzbrojenie terenu, skarpa	3	22		2	wykop
22	rzeka RADOMKA	3		41		przewiert
23	sieć telekomunikacyjna	3	4		1	wykop
24	uzbrojenie terenu	3	9		1	wykop
25	infrastruktura drogowa oraz wodna	3		79		przewiert
26	uzbrojenie terenu	3	4		1	wykop
27	droga wewnętrzna	3		16		przecisk
28	sieć telekomunikacyjna	3	4		1	wykop
29	rzeka Młynówka	3		56		przewiert
30	sieć telekomunikacyjna	3	4		1	wykop
31	sieć telekomunikacyjna	4	4		1	wykop
32	przejście poprzeczne DK-735	4		49		przewiert
33	pas drogowy DK-735	4		14		przecisk
34	droga wewnętrzna	5	17			wykop
35	droga gminna bitumiczna	5		12		przecisk
36	uzbrojenie terenu	5		85		przewiert
37	uzbrojenie terenu	6		30		przewiert
38	sieć telekomunikacyjna	6	4		1	wykop
39	pas DK-735, zbliżenie do sieci gazowej	6	42			wykop
RAZEM			157	570	12	-

VI. Rysunki

Orientacja

1. Plan zagospodarowania terenu m. Jedlińsk
2. Plan zagospodarowania terenu m. Jedlińsk
3. Plan zagospodarowania terenu m. Jedlińsk-Piastów
4. Plan zagospodarowania terenu m. Piastów-Wsola
5. Plan zagospodarowania terenu m. Wsola
6. Plan zagospodarowania terenu m. Wsola
7. Schemat zasilania projektowanej sieci SN
8. Profil przejścia pod dnem rzeki Młynówka (Radomka Młyńska)
9. Profil przejścia pod dnem rzeki Radomka
10. Profil przejścia pod dnem rzeki Tymianka

Wydruk mapy



Sporządzono dnia: 13.12.2023 r.

Wydruk ma charakter poglądowy i nie jest dokumentem

MAPA DO CELÓW PROJEKTOWYCH - ARKUSZ NR 2

skala 1:500

województwo: MAZOWIECKIE

powiat: RADOŃSKI

jednostka ewidencyjna: 142505.2 JEDLIŃSK

obręb: 0011 JEDLIŃSK

arkusz: 1

działka nr: 934/6, 934/11, 132/13, 1086/1

obręb: 0029 PIASTÓW

arkusz: 3

działka nr: 600

obręb: 0036 WSOLA

arkusz: 133/1

obręb: 133/1

Identyfikator zgłoszenia pracy geodezyjnej nadany przez PODGIG:

GKN-1.6642.1.5666.2023

Układ odniesienia wysokości: PL-EVRF2007-NH

Układ współrzędnych: Procrustes 2011, PL-2000

System odniesienia czasu: 26.06.2023

Oznaczenie granic obszaru będącego przedmiotem aktualizacji:

Opis służebności gruntowych: mapa wykonana bez ustalenia obciążen służebnościami gruntowymi

Nie wyklucza się istnienia w terenie urządzeń podziemnych, dla których brak informacji branżowych, bądź nie zostały odnaleziona podczas inwentaryzacji geodezyjnej

DANE PODMOTU:

GP WOJCIECH PIETRZYKOWSKI

Nieulica nr 16, 26-060 Radość

NIP 601 003 16 72 REGON 363 698 150

DANE WYKONAWCY

GEODETA UPRAWNIENY

nr 636/22283

Radość, 25.09.2023 r.

Zestawienie arkuszy map

1

2

3

4

5

6

Proj. kabel SN 3xRUHAKXS 1x20mm² dl. 3974m(4104m)

17112

1086/1

1086/2

1086/3

1086/4

1086/5

1086/6

1086/7

1086/8

1086/9

1086/10

1086/11

1086/12

1086/13

1086/14

1086/15

1086/16

1086/17

1086/18

1086/19

1086/20

1086/21

1086/22

1086/23

1086/24

1086/25

1086/26

1086/27

1086/28

1086/29

1086/30

1086/31

1086/32

1086/33

1086/34

1086/35

1086/36

1086/37

1086/38

1086/39

1086/40

1086/41

1086/42

1086/43

1086/44

1086/45

1086/46

1086/47

1086/48

1086/49

1086/50

1086/51

1086/52

1086/53

1086/54

1086/55

1086/56

1086/57

1086/58

1086/59

1086/60

1086/61

1086/62

1086/63

1086/64

1086/65

1086/66

1086/67

1086/68

1086/69

1086/70

1086/71

1086/72

1086/73

1086/74

1086/75

1086/76

1086/77

1086/78

1086/79

1086/80

1086/81

1086/82

1086/83

1086/84

1086/85

1086/86

1086/87

1086/88

1086/89

1086/90

1086/91

1086/92

1086/93

1086/94

1086/95

1086/96

1086/97

1086/98

1086/99

1086/100

1086/101

1086/102

1086/103

1086/104

1086/105

1086/106

1086/107

1086/108

1086/109

1086/110

1086/111

1086/112

1086/113

1086/114

1086/115

1086/116

1086/117

1086/118

1086/119

1086/120

1086/121

1086/122

1086/123

1086/124

1086/125

1086/126

1086/127

1086/128

1086/129

1086/130

1086/131

1086/132

1086/133

1086/134

1086/135

1086/136

1086/137

1086/138

1086/139

1086/140

1086/141

1086/142

1086/143

1086/144

1086/145

1086/146

1086/147

1086/148

1086/149

1086/150

1086/151

1086/152

1086/153

1086/154

1086/155

1086/156

1086/157

1086/158

1086/159

1086/160

1086/161

1086/162

1086/163

1086/164

1086/165

1086/166

1086/167

1086/168

1086/169

1086/170

1086/171

1086/172

1086/173

1086/174

1086/175

1086/176

1086/177

1086/178

1086/179

1086/180

1086/181

1086/182

1086/183

1086/184

1086/185

1086/186

1086/187

1086/188

1086/189

1086/190

1086/191

1086/192

1086/193

1086/194

1086/195

1086/196

1086/197

1086/198

1086/199

1086/200

1086/201

1086/202

1086/203

1086/204

1086/205

1086/206

1086/207

1086/208

1086/209

1086/210

1086/211

1086/212

1086/213

1086/214

1086/215

1086/216

1086/217

1086/218

1086/219

1086/220

1086/221

1086/222

1086/223

1086/224

1086/225

1086/226

1086/227

1086/228

1086/229

1086/230

1086/231

1086/232

1086/233

1086/234

1086/235

1086/236

1086/237

1086/238

1086/239

1086/240

1086/241

1086/242

1086/243

1086/244

1086/245

1086/246

1086/247

1086/248

1086/249

1086/250

1086/251

1086/252

1086/253

1086/254

1086/255

1086/256

1086/257

1086/258

1086/259

1086/260

1086/261

1086/262

1086/263

1086/264

1086/265

1086/266

1086/267

1086/268

1086/269

1086/270

1086/271

1086/272

1086/273

1086/274

1086/275

1086/276

1086/277

1086/278

1086/279

1086/280

1086/281

1086/282

1086/283

1086/284

1086/285

1086/286

1086/287

1086/288

1086/289

1086/290

1086/291

1086/292

1086/293

1086/294

1086/295

1086/296

1086/297

1086/298

1086/299

1086/300

1086/301

1086/302

1086/303

1086/304

1086/305

1086/306

1086/307

1086/308

1086/309

1086/310

1086/311

1086/312

1086/313

1086/314

1086/315

1086/316

1086/317

1086/318

1086/319

1086/320

1086/321

1086/322

1086/323

1086/324

1086/325

1086/326

1086/327

1086/328

1086/329

1086/330

1086/331

1086/332

1086/333

1086/334

1086/335

1086/336

1086/337

1086/338

1086/339

1086/340

1086/341

1086/342

1086/343

1086/344

1086/345

1086/346

1086/347

1086/348

1086/349

1086/350

1086/351

1086/352

1086/353

1086/354

1086/355

1086/356

1086/357

1086/358

1086/359

1086/360

1086/361

1086/362

1086/363

1086/364

1086/365

1086/366

1086/367

1086/368

1086/369

1086/370

1086/371

1086/372

1086/373

1086/374

1086/375

1086/376

1086/377

1086/378

1086/379

1086/380

1086/381

1086/382

1086/383

1086/384

1086/385

1086/386

1086/387

1086/388

1086/389

1086/390

1086/391

1086/392

1086/393

1086/394

1086/395

1086/396

1086/397

1086/398

1086/399

1086/400

1086/401

1086/402

1086/403

1086/404

1086/405

1086/406

1086/407

1086/408

1086/409

1086/410

1086/411

1086/412

1086/413

1086/414

1086/415

1086/416

1086/417

1086/418

1086/419

1086/420

1086/421

1086/422

1086/423

1086/424

1086/425

1086/426

1086/427

1086/428

1086/429

1086/430

1086/431

1086/432

1086/433

1086/434

1086/435

1086/436

1086/437

1086/438

1086/439

1086/440

1086/441

1086/442

1086/443

1086/444

1086/445

1086/446

1086/447

1086/448

1086/449

1086/450

1086/451

1086/452

1086/453

1086/454

1086/455

1086/456

1086/457

1086/458

1086/459

1086/460

1086/461

1086/462

1086/463

1086/464

1086/465

1086/466

1086/467

1086/468

1086/469

1086/470

1086/471

1086/472

1086/473

1086/474

1086/475

1086/476

1086/477

1086/478

1086/479

1086/480

1086/481

1086/482

1086/483

1086/484

1086/485

1086/486

1086/487

1086/488

1086/489

1086/490

1086/491

1086/492

1086/493

1086/494

1086/495

1086/496

1086/497

1086/498

1086/499

1086/500

1086/501

1086/502

1086/503

1086/504

1086/505

1086/506

1086/507

1086/508

1086/509

1086/510

1086/511

1086/512

1086/513

1086/514

1086/515

1086/516

1086/517

1086/518

1086/519

1086/520

1086/521

1086/522

1086/523

1086/524

1086/525

1086/526

1086/527

1086/528

1086/529

1086/530

1086/531

1086/532

1086/533

1086/534

1086/535

1086/536

1086/537

1086/538

1086/539

1086/540

1086/541

1086/542

1086/543

1086/544

1086/545

1086/546

1086/547

1086/548

1086/549

1086/550

1086/551

1086/552

1086/553

1086/554

1086/555

1086/556

1086/557

1086/558

1086/559

1086/560

1086/561

1086/562

1086/563

1086/564

1086/565

1086/566

1086/567

1086/568

1086/569

1086/570

1086/571

1086/572

1086/573

1086/574

1086/575

1086/576

1086/577

1086/578

1086/579

1086/580

1086/581

1086/582

1086/583

1086/584

1086/585

1086/586

1086/587

1086/588

1086/589

1086/590

1086/591

1086/592

1086/593

1086/594

1086/595

1086/596

1086/597

1086/598

1086/599

1086/600

1086/601

1086/602

1086/603

1086/604

1086/605

1086/606

1086/607

1086/608

1086/609

1086/610

1086/611

1086/612

1086/613

1086/614

1086/615

1086/616

1086/617

1086/618

1086/619

1086/620

1086/621

1086/622

1086/623

1086/624

1086/625

1086/626

1086/627

1086/628

1086/629

1086/630

1086/631

1086/632

1086/633

1086/634

1086/635

1086/636

1086/637

1086/638

1086/639

1086/640

1086/641

1086/642

1086/643

1086/644

1086/645

1086/646

1086/647

1086/648

1086/649

1086/650

1086/651

1086/652

1086/653

1086/654

1086/655

1086/656

1086/657

1086/658

1086/659

1086/660

1086/661

1086/662

1086/663

1086/664

1086/665

1086/666

1086/667

1086/668

1086/669

1086/670

1086/671

1086/672

1086/673

1086/674

1086/675

1086/676

1086/677

1086/678

1086/679

1086/680

1086/681

1086/682

1086/683

1086/684

1086/685

1086/686

1086/687

1086/688

1086/689

1086/690

1086/691

1086/692

1086/693

1086/694

1086/695

1086/696

1086/697

1086/698

1086/699

1086/700

1086/701

1086/702

1086/703

1086/704

1086/705

1086/706

1086/707

1086/708

1086/709

1086/710

1086/711

1086/712

1086/713

1086/714

1086/715

1086/716

1086/717

1086/718

1086/719

1086/720

1086/721

1086/722

1086/723

1086/724

1086/725

1086/726

1086/727

1086/728

1086/729

1086/730

1086/731

1086/732

1086/733

1086/734

1086/735

1086/736

1086/737

1086/738

1086/739

1086/740

1086/741

1086/742

1086/743

1086/744

1086/745

1086/746

1086/747

1086/748

1086/749

1086/750

1086/751

1086/752

1086/753

1086/754

1086/755

1086/756

1086/757

1086/758

1086/759

1086/760

1086/761

1086/762

1086/763

1086/764

1086/765

1086/766

1086/767

1086/768

1086/769

1086/770

1086/771

1086/772

1086/773

1086/774

1086/775

1086/776

1086/777

1086/778

1086/779

1086/780

1086/781

1086/782

1086/783

1086/784

1086/785

1086/786

1086/787

1086/788

1086/789

1086/790

1086/791

1086/792

1086/793

1086/794

1086/795

1086/796

1086/797

1086/798

1086/799

1086/800

1086/801

1086/802

1086/803

1086/804

1086/805

1086/806

1086/807

1086/808

1086/809

1086/810

1086/811

1086/812

1086/813

1086/814

1086/815

1086/816

1086/817

1086/818

1086/819

1086/820

1086/821

1086/822

1086/823

1086/824

1086/825

1086/826

1086/827

1086/828

1086/829

1086/830

1086/831

1086/832

1086/833

1086/834

1086/835

1086/836

1086/837

1086/838

1086/839

1086/840

1086/841

1086/842

1086/843

1086/844

1086/845

1086/846

1086/847

1086/848

1086/849

1086/850

1086/851

1086/852

1086/853

1086/854

1086/855

1086/856

1086/857

1086/858

1086/859

1086/860

1086/861

1086/862

1086/863

1086/864

1086/865

1086/866

1086/867

1086/868

1086/869

1086/870

1086/871

1086/872

1086/873

1086/874

1086/875

1086/876

1086/877

1086/878

1086/879

1086/880

1086/881

1086/882

1086/883

1086/884

1086/885

1086/886

1086/887

1086/888

1086/889

1086/890

1086/891

1086/892

1086/893

1086/894

1086/895

1086/896

1

MAPA DO CELÓW PROJEKTOWYCH - ARKUSZ NR 4

skala 1:500

województwo: MAZOWIECKIE

powiat: RADOMSKI

jednostka ewidencyjna: 142505, 2 JEDLIŃSK

obręb: 0011 JEDLIŃSK

działka nr: 934/6, 934/11, 132/18, 1086/1

obręb: 0029 PIASTÓW

arkusz: 3

600

0036 WSOLA

obręb: 1

133/1

działka nr:

arkusz:

133/1

Identyfikator zgłoszenia pracy geodezyjnej nadany przez PODGIG:

GKN-I-6642.1.5666.2023

Układ odniesienia wysokości: PL-EVRF2007-NH

Układ odniesienia poziomy: PL-2000

Sylabus geodezyjny: 0011 JEDLIŃSK, 0029 PIASTÓW, 0036 WSOLA, 0011 JEDLIŃSK

Oznaczenie granic obszaru będącego przedmiotem aktualizacji:

Opis służebności gruntowych: mapa wykonana bez ustalenia obciążeń służebnościami gruntowymi

Nie wyklucza się istnienia w terenie urządzeń podziemnych, dla których brak informacji branżowych, bądź nie zostały odnalezione podczas inwentaryzacji geodezyjnej

GP WOJCIECH PIETRZYKOWSKI

Natalin 47F, 26-652 Zakrzew

tel. 667 281 604

NIP 601 003 1672 REGON 363 698 150

DANE WYKONAWCY

GEODETA UPRAWNIENY

inż. Wojciech Pietrzykowski

Upi. SGK 22283

Radom, 26.09.2023 r.

Zestawienie arkuszy map

1

2

3

4

5

6

Wykaz przepustów i zabezpieczeń kabli SN:

Rodzaj przeszkody /skrzyżowanie	Typ Rury	Sposób wykonania
(31) sieć telekomunikacyjna	DVR 160	SRS 160
(32) droga wojewódzka nr 735	-4m-	A58PS
(33) pas drogowy DK-735	-49m-	-1m-
	-14m-	Wykop
		Przewiert
		Przecisk

LEGENDA

- Proj. kabel SN 3xXRUHAKXS1x120mm²
- Rurowa ostońa kabla

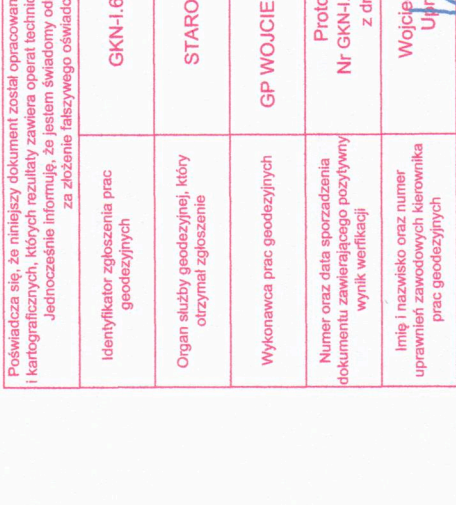
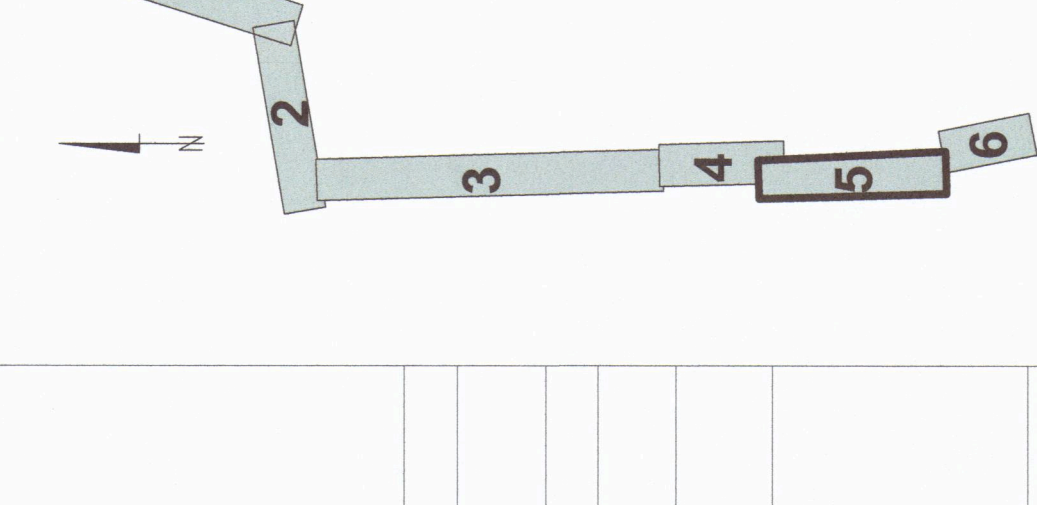

OCHRONA OD PORAŻEN:
sieć SN-15kV - UZIEMIENIE

Projektował Mateusz Brelak	Imię i nazwisko	Nr upr.	Podpis	Data
Opracował Andrzej Kozak				10.2024
Sprawdził Tomasz Chrabaszcz				10.2024
Tytuł projektu Budowa sieci 15 kV "Jedlińsk-Gulin" - wyprowadzenie dodatkowego obwodu kablowego, gm. Jedlińsk. Zadanie 1 - RE Radom				
Tytuł rysunku Projekt zagospodarowanie terenu				
				Rys. nr 4
				Skala 1:500
				Zlecenie: 103/P

MAZOWIECKIE
RADOMSKI
142505, 2 JEDLIŃSK
00111, JEDLIŃSK
1
934/6, 934/11, 132/18, 1086/1
0029 PIĄSTÓW
3
600
0036 WSOLA
1
133/1

gruntowych; mapa wykonana bez ustalenia
pościągami gruntowymi




23r.

[illegible]

Rodzaj przesyłki/ skrzyżowanie	Typ Rury		Sposób wykonania
	DVR 160	SRS 160	
34 droga wewnętrzna	-17m-		Wypok
35 droga gminna składowa		-12m-	Przećisk
36 uźródlenie terenu		-85m-	Przewiert

- Proj. kabel SN 3xXRUHAKXS1x120mm²
- Rurowa ostońa kabla

OCHRONA OD PORAŻE
sieć SN-15kV - UZIEMIENIA

Projektował	Imię i nazwisko	Nr. upr.	Podpis	Data
Opracował	Mateusz Brelak	SWK0025/PWBE/17		10.2024
Opracował	Andrzej Kozak	SWK0019/PWBE/21		10.2024
Sprawdziła	Tomasz Chrabaszcz	SWK0097/PWBE/21		10.2024
<p>Tytuł projektu</p> <p>Budowa 15 kV "Jedliński-Guľin" - wypraczenie dodatkowego obwodu kablowego, gm. Jedlińsk. Zadanie 1 - RE Radom</p>				
Tytuł Rysunku	Projekt zagospodarowanie terenu			

MAPA DO CELÓW PROJEKTOWYCH - ARKUSZ NR 6

skala 1:500

województwo: MAZOWIECKIE

powiat: RADOMSKI

jednostka ewidencyjna: 142505_2 JEDLIŃSK

obręb: 0011 JEDLIŃSK

arkusz: 1

działka nr: 934/6, 934/11, 132/18, 1086/1

obręb: 0029 PIASTÓW

arkusz: 3

działka nr: 600

obręb: 0036 WSOLA

arkusz: 1

działka nr: 133/1

oraz pozostałe działki w granicach aktualizacji

identyfikator zgłoszenia pracy geodezyjnej nadany przez PODGiK: GKN-1.6642.1.5666.2023

Układ odniesienia wysokości: PL-EVRF2007-NH

Układ współrzędnych prostokątnych płaskich: PL-2000

Sytuacja zgodna z terenem na: 25.09.2023 r.

Oznaczenie granic obszaru będącego przedmiotem aktualizacji:

Opis służebności gruntowych: mapa wykonana bez ustalenia obciążeń służebnościami gruntowymi

Nie wyklucza się istnienia w terenie urządzeń podziemnych, dla których brak informacji branzowych, bądź nie zostały odnalezione podczas inwentaryzacji geodezyjnej

DANE PODMIOTU:

GP WOJCIECH PIETRZYKOWSKI

Natalin 47F, 26-652 Zakrzew

tel. 667 281 604

NIP 601 003 16 72 REGON 363 698 150

DANE WYKONAWCY

GEODETA UPRAWNIONY

inż. Wojciech Pietrzykowski

Upr. GSK-22283

Radom, 25.09.2023 r.

Zestawienie arkuszy map

1

2

3

4

5

6

Wykaz przepustów i zabezpieczeń kabli SN:

Rodzaj przeszkody /skrzyżowanie	Typ Rury			Sposób wykonania
	DVR 160	SRS 160	A58PS	
uzbrojenie terenu		-30m-		Przewiert
sieć telekomunikacyjna	-4m-			Wykop
pas DK-735, zbliżenie do sieci gazowej	-42m-			Wykop

37

38

39

LEGENDA

- Proj. kabel SN

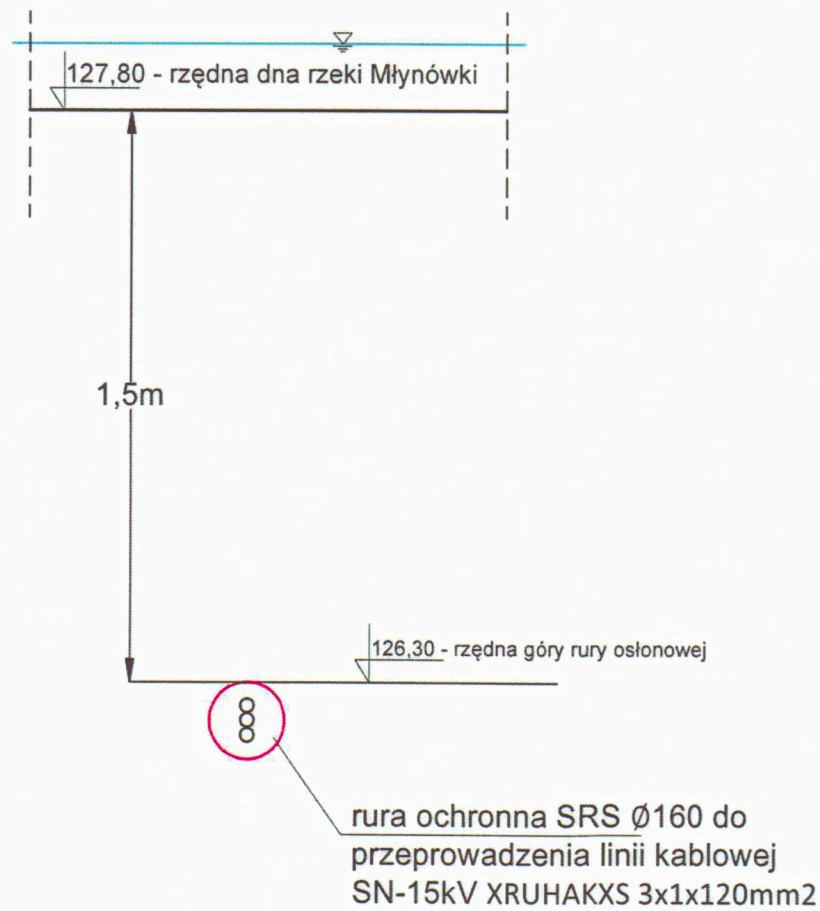
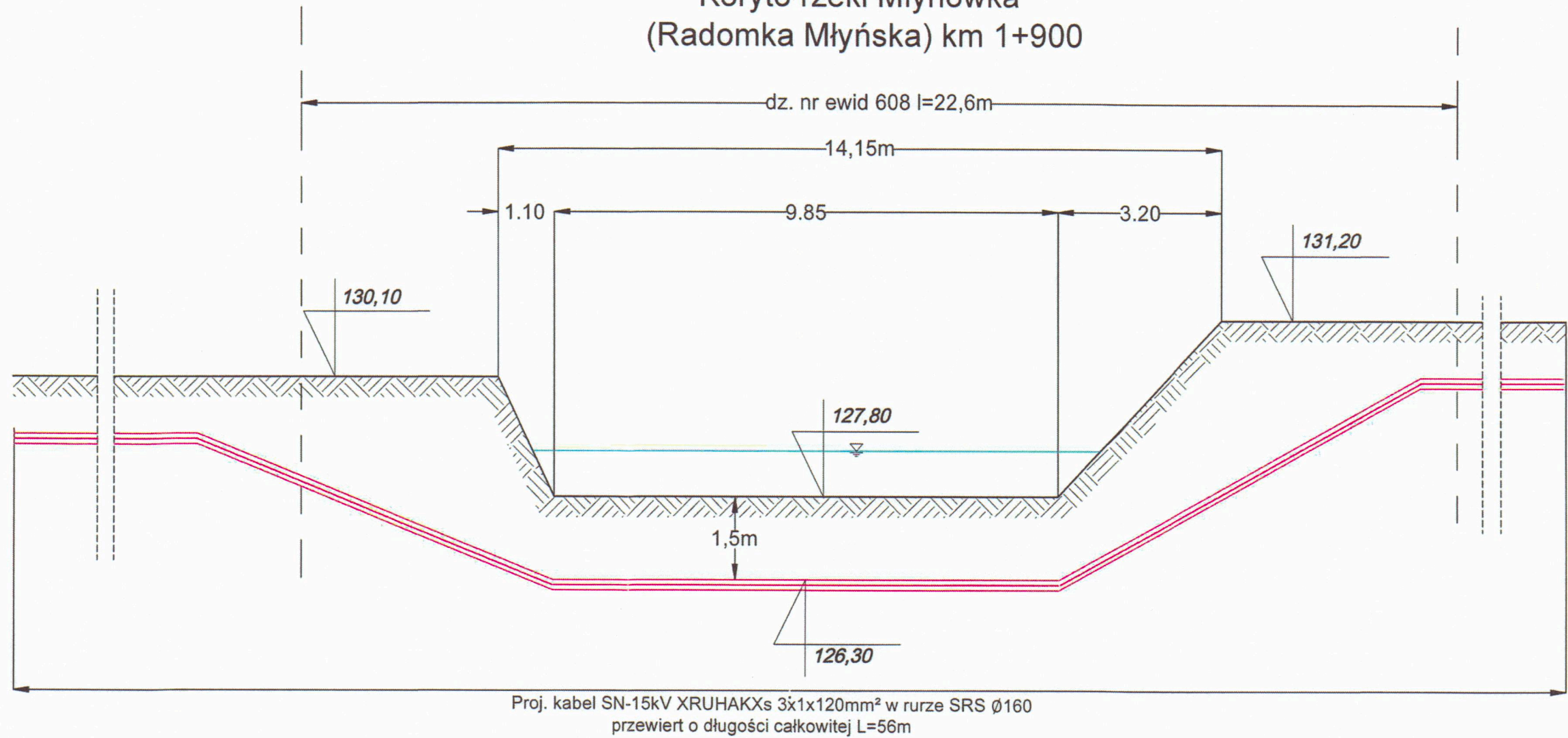
3xXRUHAKXS1x120mm²

- Rurowa osłona kabla

OCHRONA OD PORAŻEN:
sieć SN-15kV - UZIEMIENIE

Imię i nazwisko	Nr upr.	Podpis	Data	KASJE	
Projektował Mateusz Brelek	SWK/0251/PWBE/17		10.2024	KASJE	Rys. nr 6
Opracował Andrzej Kozak			10.2024		
Sprawdziła Tomasz Chrabaszcz	SVK/0097/PBWE/21		10.2024		
Tytuł projektu Budowa sieci 15 kV "Jedlińsk-Gulin" - wyprowadzenie dodatkowego obwodu kablowego, gm. Jedlińsk. Zadanie 1 - RE Radom				Skala 1:500	Zlecenie: 103/P
Tytuł Rysunku Projekt zagospodarowanie terenu					

Koryto rzeki Młynówka
(Radomka Młyńska) km 1+900



ZA ZGODNOŚĆ
Z ORYGINAŁEM
PROJEKTANT
mgr inż. Andrzej Kozak

	Imię i nazwisko	Podpis	Data	KASJE S. A. Wisniówka 75 26-050 Zagnańsk	
Opracował	mgr inż. Tomasz Religa	<i>T. Religa</i>	03.2024		
Rodzaj opracowania	OPERAT WODNOPRAWNY w ramach projektu: „PBW rozbudowy linii 15kV „Jedlińsk - Gulin” - wyprowadzenie dodatkowego obwodu kablowego, gm. Jedlińsk. Zadanie 1 - RE Radom”			Skala 1:100	Rys. nr 5
Tytuł Rysunku	Profil poprzeczny - przekroczenie linią kablową SN-15kV rzeki Młynówki (Radomka Młyńska) w km 1+900 metodą przewiertu sterowanego				

VII. Uzgodnienia i strona prawna

1. Założenia projektowe
2. Uzgodnienie Wody Polskie znak: WA.4.A.521.11.2022.AK
3. Uzgodnienie KOWR znak: WAR.WKUR.4201.368.2021.KKU.1
4. Decyzja nr 258.U.2021 – Powiatowy Zarząd Dróg w Radomiu
5. Pismo znak PRG.7234.236.2021 – UG Jedlińsk – droga powszechnego użytkowania – dz. nr ew. 447 w m. Jedlińsk, ul. Sienkiewicza.
6. Pismo znak PRG.7234.1.2024 – UG Jedlińsk – drogi powszechnego użytkowania – dz. nr ew. 934/6, 132/13, 132/16 w m. Jedlińsk.
7. Decyzja nr 82.2021 – droga gminna nr 3515W (dz. nr ew. 934/11 w m. Jedlińsk, gm. Jedlińsk)
8. Pismo znak PRG.7234.207.2021 – UG Jedlińsk – droga powszechnego użytkowania – dz. nr ew. 120/2 w m. Wsola, ul. Stawna.
9. Pismo znak PRG.7234.206.2021 – UG Jedlińsk – droga powszechnego użytkowania – dz. nr ew. 238/2 w m. Wsola, ul. Polna.
10. Decyzja MZDW w Warszawie – pas drogowy drogi nr 735
11. GDDKiA w Warszawie – dysponowanie terenem
12. Protokół z Narady Koordynacyjnej znak GKN-I.6630.84.2024 z dn. 11.04.2024
13. Protokół z Narady Koordynacyjnej znak GKN-I.6630.142.2024 z dn. 04.06.2024 – teren inwestora – GPZ Jedlińsk
14. Pozwolenie wodnoprawne znak WR.ZUZ.4210.108.2024.AM

Założenia techniczne nr ZT.16.1/2018

**Rozbudowa linii 15kV GPZ Jedlińsk – Gulin
wyprowadzenie dodatkowego obwodu kablowego z GPZ,
gm. Jedlińsk - ZADANIE 1**

1. Charakterystyka obiektu.

- Linia napowietrzna o długości 61,4 km
- linia kablowa 15 kV – 3xXRUHAKXS 1 x 120mm² - 9,8 km (cały obwód).

2. Uzasadnienie rozbudowy

- Linia na liście TOP 20;
- Wzrastająca awaryjność j linii napowietrznej,
- Ograniczenie przerw w dostawie energii elektrycznej.
- Linia przeciążona, ciągły wzrost obciążenia.

3. Zakres modernizacji.

- Od GPZ Jedlińsk do istniejącego złącza kablowego SN przy stacji Klwaty 6 zaprojektować i wybudować nowy obwód kablowy
- Obwód ten został podzielony na dwa zadania:
 - zadanie nr 1 od GPZ do p. „X” w m-ci Wsola ul. Lotnicza ułożyć kabel o długości ok. 5,0 km. Pole odpływowe nr 18 sekcji II GPZ Jedlińsk wyposażać w aparaturę łączeniową i zabezpieczeniową.
 - zadanie nr 2 od p. „X” w m-ci Wsola do ZKSN „Klwaty 6” wybudować odcinek kabla o długości ok. 4,8km.
- Zadania należy zlecić do projektowania jako oddzielne, realizacja winna być wykonana przez 1 firmę w oparciu o 2 w/w projekty. Każdy z projektów winien posiadać pozwolenie na budowę i wymagane umowy gwarantujące prawo do dysponowania nieruchomościami lub służebność przesyłu.
- Linie kablową SN wykonać zgodnie z wytycznymi obowiązującymi w PGE Dystrybucja.
- Zastosować kabel o przekroju 120mm².
- Wzdłuż linii kablowej sN j.w. wybudować kanalizację światłowodową zgodnie z wytycznymi WBSE.

4. Zakres rzeczowy – budowa ZADANIE 1.

- | | | |
|--|---|--------|
| • linia kablowa SN 15 kV 3xXRUHAKXS 1x120mm ² | ~ | 5,0 km |
| • kanalizacja światłowodowa | ~ | 5,0 km |
| • wyposażenie pola RS GPZ Jedlińsk nr 18 | - | 1 kpl |

Opracował:


Czas wyłączenia ... 0 godzin

Zatwierdził:

PGE Dystrybucja S.A.
Oddział Skarżysko-Kamienna
Rejon Energetyczny Radom
Wydział Majątku Sieciowego

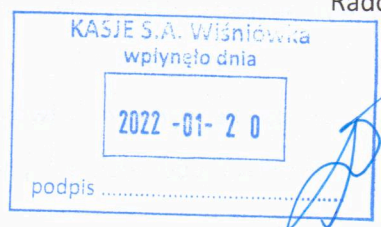
Kierownik
Miroslaw Skrok



Państwowe
Gospodarstwo Wodne
Wody Polskie

WA.4.A.521.11.2022.AK

Radom, 17 stycznia 2022 r.



PGE Dystrybucja S.A.

Oddział Skarżysko-Kamienna

Al. Marszałka Józefa Piłsudskiego 51

26-110 Skarżysko-Kamienna

Państwowe Gospodarstwo Wodne Wody Polskie Nadzór Wodny w Radomiu w odpowiedzi na pismo z dnia 13 stycznia 2022 r., **dotyczące uzgodnienia projektu „PBW rozbudowy linii 15 kV „Jedlińsk – Gulin” – wyprowadzenie dodatkowego obwodu kablowego, gm. Jedlińsk. Zadanie 1 – RE Radom.”** – informuje, że po analizie załączonych do pisma projektów zagospodarowania terenu oraz zgodnie z prowadzoną przez PGW Wody Polskie ewidencją wód, urządzeń melioracji wodnych oraz zmeliorowanych gruntów zgodnie z art. 196 ustawy Prawo wodne z dn. 20 lipca 2017 r. (Dz. U. z 2021 r. poz. 624), planowana inwestycja przekracza rzeki:

- Młynówka w km 1+900 (obręb Piastów),
- Radomka w km 46+640 (obręb Jedlińsk),
- Tymianka w km 0+300 (obręb Jedlińsk).

W związku z powyższym należy przestrzegać następujących warunków:

1. Prowadzone prace nie mogą utrudniać swobodnego przepływu wody w rzekach.
2. Planowana inwestycja przechodzi przez obszary szczególnego zagrożenia powodzią o prawdopodobieństwie 1%, dlatego wszelkie prace należy wykonać w okresie korzystnych warunków hydrologicznych.
3. Projektowane przejścia pod dnem rzek wykonać metodą bezwykopową w rurze osłonowej na głębokości min. 1,5 m (od góry rury osłonowej) poniżej istniejącego dna, długość rury dobrać tak, aby jej końce sięgały min. 2,0 m poza górne krawędzie skarp cieków.
4. Miejsca przejść pod dnem rzek oznaczyć znakami trwałymi (np. słupkami betonowymi).
5. Po zakończeniu prac teren robót oraz teren przyległy do inwestycji należy uporządkować.
6. W przypadku wyrządzenia szkód w miejscu inwestycji dokonać ich naprawy na koszt inwestora.
7. O rozpoczęciu i zakończeniu robót należy poinformować Nadzór Wodny w Radomiu.
8. Po zakończeniu inwestycji należy wykonać inwentaryzacje geodezyjne przejść pod dnem rzek: Młynówka, Radomka i Tymianka oraz przekazać je do Nadzoru Wodnego w Radomiu.

Państwowe Gospodarstwo Wodne Wody Polskie

Nadzór Wodny w Radomiu

ul. Parkowa 2 A, 26-600 Radom

tel.: +48 (48) 362-37-32 w. 10; 724 266 466 | e-mail: nw-radom@wody.gov.pl

www.wody.gov.pl

9. Zakres działań wymagających uzyskania pozwolenia wodnoprawnego zawiera art. 389 ustawy z dnia 20 lipca 2017 r. Prawo wodne (Dz. U. z 2021 r., poz. 624).

10. W załączeniu do wniosku o wydanie pozwolenia wodnoprawnego należy wyliczyć powierzchnię gruntów Skarbu Państwa pod wodami płynącymi niezbędną do zajęcia pod projektowaną inwestycję.

Zgodnie z art. 261 ustawy z dnia 20 lipca 2017r. (Dz. U. z 2021 r., poz. 624) zajęcie gruntu pokrytego wodami płynącymi, stanowiącego własność Skarbu Państwa wymaga zawarcia umowy użytkowania w formie pisemnej. W tym celu do wniosku o zawarcie umowy wraz z opisem zamierzonych czynności, należy dołączyć:

- mapę ewidencyjną lub zasadniczą z zaznaczoną powierzchnią przeznaczoną do użytkowania,
- oryginał aktualnego (nie starszy niż 6 miesięcy) wypisu z rejestru gruntów na działkę Skarbu Państwa przewidzianą do oddania w użytkowanie,
- uzyskane pozwolenie wodnoprawne.

Wzór wniosku o zawarcie umowy znajduje się na stronie www.warszawa.rzgw.gov.pl. Wniosek o zawarcie umowy użytkowania wraz z niezbędnymi załącznikami należy złożyć do Regionalnego Zarządu Gospodarki Wodnej w Warszawie ul. Zarzeczcie 13B, 03-194 Warszawa.

Planowana inwestycja przechodzi również przez rów melioracyjny o nazwie „Doprowadzalnik Nr I”, który zgodnie z art. 16 pkt 65 ww. ustawy Prawo wodne stanowi urządzenie wodne. W związku z tym należy przestrzegać zapisów art. 192 ust. 1 omawianej ustawy tj. *„zakazuje się niszczenia lub uszkodzania urządzeń wodnych, utrudniania przepływu wód w związku z wykonywaniem lub utrzymywaniem urządzeń wodnych, wykonywaniu w pobliżu urządzeń wodnych robót oraz innych czynności, które mogą powodować w szczególności osuwania się gruntu przy urządzeniach wodnych”*.

Niemniej jednak, proponujemy przejście projektowanej inwestycji pod dnem rowu pod następującymi warunkami technicznymi:

1. W czasie prowadzenia robót zapewnić swobodny przepływ wody w rowie.
2. Projektowane przejście pod dnem rowu wykonać metodą bezwykopową w rurze osłonowej na głębokości min 1,5 m (od góry rury osłonowej) poniżej istniejącego dna, długość rury dobrać tak, aby jej końce sięgały min 2,0 m poza górne krawędzie skarp rowu.
3. Miejsce przejścia pod dnem rowu oznaczyć znakami trwałymi (np. słupkami betonowymi).
4. Po zakończeniu prac teren robót oraz teren przyległy do inwestycji należy uporządkować.
5. W przypadku wyrządzenia szkód w miejscu inwestycji dokonać ich naprawy na koszt Inwestora.

6. Rów nie stanowi publicznych wód płynących, w związku z tym na przejście inwestycji pod dnem rowu nie jest wymagane pozwolenie wodnoprawne.

Otrzymują:

1. KASJE Sp. z o.o., Wiśniówka 75, 26-050 Zagnańsk
2. NW a.a

KIEROWNIK

Rafał Zwierzchowski

KLAUZULA INFORMACYJNA DOTYCZĄCA PRZETWARZANIA
DANYCH OSOBOWYCH POBRANYCH BEZPOŚREDNIO OD OSOBY
KTÓREJ DANE DOTYCZA

Zgodnie z art. 13 ust. 1 i 2 Rozporządzenia Parlamentu Europejskiego i Rady (UE) 2016/679 z dnia 27 kwietnia 2016 r. w sprawie ochrony osób fizycznych w związku z przetwarzaniem danych osobowych i w sprawie swobodnego przepływu takich danych oraz uchylenia dyrektywy 95/46/WE (ogólne rozporządzenie o ochronie danych osobowych) (Dz. Urz. UE L 119 z 04.05.2016, str. 1 z późn. zm., dalej jako: Rozporządzenie) Państwowe Gospodarstwo Wodne Wody Polskie informuje:

- 1) Administratorem Pani/Pana danych osobowych jest Państwowe Gospodarstwo Wodne Wody Polskie z siedzibą przy ul. Żelaznej 59A, 00-848 Warszawa (dalej jako: PGW Wody Polskie).
- 2) Kontakt z Inspektorem Ochrony Danych w PGW Wody Polskie możliwy jest pod adresem e-mail: iod@wody.gov.pl lub listownie pod adresem: Państwowe Gospodarstwo Wodne Wody Polskie z siedzibą przy ul. Żelaznej 59A, 00-848 Warszawa, z dopiskiem „Inspektor Ochrony Danych” albo pod adresem e-mail: riod.warszawa@wody.gov.pl lub listownie pod adresem: Regionalny Zarząd Gospodarki Wodnej w Warszawie z siedzibą przy ul. Zarzecze 13B, 03-194 Warszawa, z dopiskiem: „Regionalny Inspektor Ochrony Danych w Warszawie”.
- 3) Pani/Pana dane osobowe przetwarzane będą w celu wypełnienia ciążącego na administratorze obowiązku prawnego, tj. Prawa wodnego (art. 6 ust. 1 lit. c Rozporządzenia).
- 4) Pani/Pana dane osobowe będą przetwarzane przez okres wymagany przepisami prawa niezbędny do realizacji wskazanego w pkt. 3 celów przetwarzania, albo wycofania przez Panią/Pana zgody na ich przetwarzanie.
- 5) W związku z przetwarzaniem danych osobowych Pani/Pana dotyczących przysługują Pani/Panu następujące uprawnienia:
 - a) prawo dostępu do danych osobowych Pani/Pana dotyczących, w tym prawo do uzyskania kopii tych danych (podstawa prawna: art. 15 Rozporządzenia);
 - b) prawo do żądania sprostowania (poprawiania) danych osobowych Pani/Pana dotyczących – w przypadku, gdy dane są nieprawidłowe lub niekompletne (podstawa prawna: art. 16 Rozporządzenia);
 - c) prawo do żądania ograniczenia przetwarzania danych osobowych Pani/Pana dotyczących (podstawa prawna: art. 18 Rozporządzenia);
 - d) prawo do nie podlegania decyzji, która opiera się wyłącznie na zautomatyzowanym przetwarzaniu, w tym profilowaniu, i wywołuje wobec Pani/Pana skutki prawne lub w podobny sposób istotnie na Panią/Pana wpływa (podstawa prawna: art. 22 Rozporządzenia).
- 6) W związku z przetwarzaniem Pani/Pana danych osobowych przysługuje Pani/Panu prawo wniesienia skargi do Prezesa Urzędu Ochrony Danych Osobowych, gdy uzna Pani/Pan, że przetwarzanie danych osobowych Pani/Pana dotyczących narusza przepisy Rozporządzenia (podstawa prawna: art. 77 Rozporządzenia).
- 7) Podanie przez Panią/Pana danych osobowych jest wymogiem ustawowym i jest niezbędne dla realizacji celów, o których mowa w pkt 3, a konsekwencją niepodania danych osobowych będzie niemożność realizacji tych celów.
- 8) Pani/Pana dane osobowe nie będą przetwarzane w sposób zautomatyzowany i nie będą podlegały profilowaniu.

Państwowe Gospodarstwo Wodne Wody Polskie
Nadzór Wodny w Radomiu

ul. Parkowa 2 A, 26-600 Radom

tel.: +48 (48) 362-37-32 w. 10; 724 266 466 | e-mail: nw-radom@wody.gov.pl

www.wody.gov.pl



Krajowy Ośrodek
Wsparcia Rolnictwa

Oddział Terenowy w Warszawie
WAR.WKUR.4201.368.2021.KKU.1



Warszawa, 2021- 05-04

Pan Andrzej Kozak
Kasje Spółka z o.o.
(pełnomocnik PGE Dystrybucja S.A.)
Wiśniówka 75
gm. Masłów
26-050 Zagnańsk

Odpowiadając na Państwa pismo z dnia 31 marca 2021r. (znak: 192/K/103/AK/21) w sprawie wyrażenia zgody na udostępnienie nieruchomości, położonych w Piastowie, gmina Jedlińsk, powiat radomski, oznaczonych w ewidencji gruntów jako działki ewidencyjne nr 604/2, 601/3, 669/2 i 634/2, niezbędnej do uzgodnienia opracowania projektu rozbudowy linii 15 kV „Jedlińsk – Gulin” – wyprowadzenie dodatkowego obwodu kablowego, gm. Jedlińsk na terenie RE Radom oraz wykonania następujących prac budowlanych:

- dz. nr 604/2 w m. Piastów, gm. Jedlińsk – sieć kablowa średniego napięcia wraz z kanalizacją kablową dł. 3 m.;
- dz. nr 601/3 w m. Piastów, gm. Jedlińsk – sieć kablowa średniego napięcia wraz z kanalizacją kablową dł. 297 m.;
- dz. nr 669/2 w m. Piastów, gm. Jedlińsk – sieć kablowa średniego napięcia wraz z kanalizacją kablową dł. 488 m.;
- dz. nr 634/2 w m. Piastów, gm. Jedlińsk – sieć kablowa średniego napięcia wraz z kanalizacją kablową dł. 46 m.;

Krajowy Ośrodek Wsparcia Rolnictwa Oddział Terenowy w Warszawie (dalej jako: KOWR OT Warszawa), po zapoznaniu się z przedmiotową sprawą, wyraża zgodę PGE Dystrybucja S.A. – Inwestorowi, działającej za pośrednictwem pełnomocnika Pana Andrzeja Kozaka – Kasje Sp. z o.o. na dysonowanie do celów budowlanych ww. nieruchomości, położonymi w Piastowie gm. Jedlińsk, oznaczonymi jako ww. działki ewidencyjne nr: 604/2, 601/3, 669/2 i 634/2 - w zakresie dotyczącym wyżej opisanej inwestycji.

Za prawidłowe wykonanie prac i zachowanie ww. warunków odpowiada Inwestor.

Niniejsza zgoda wydawana jest do celów projektowych i nie uprawnia do rozpoczęcia prac budowlanych oraz wejścia na teren przedmiotowej nieruchomości.

Jednocześnie informuję, że przed przystąpieniem do prac terenowych, Inwestor zobowiązany jest zawrzeć z KOWR OT w Warszawie umowę o ustanowienie odpłatnej służebności przesyłu, która zostanie sporządzona po przedłożeniu operatu szacunkowego określającego wartość służebności i wynagrodzenia za jej ustanowienie. Przy czym KOWR OT w Warszawie zastrzega sobie możliwość weryfikacji złożonego operatu. Nadmienić należy również, że Inwestor poza wynagrodzeniem za ustanowienie służebności przesyłu, ponosić będzie koszty za pobranie wypisu i wyciągu z ewidencji gruntów, opłaty sądowe oraz wynagrodzenie notariusza.

DYREKTOR

Marcin Wysocki

Załączniki:

1. Klauzula informacyjna RODO.

Otrzymują:

1. Adresat
2. a/a



Radom, 30 września 2021 r.

DECYZJA Nr 258.U.2021

Na podstawie art. 39 ust. 3 i 3 a ustawy z dnia 21 marca 1985 r. o drogach publicznych, (tekst jednolity Dz. U. z 2021 r. poz. 1376 ze zm.), a także Uchwały Nr 148/2011 Zarządu Powiatu Radomskiego z dnia 28 grudnia 2011 r., w sprawie udzielenia upoważnienia Pani Joannie Chojnackiej, Dyrektorowi Powiatowego Zarządu Dróg Publicznych w Radomiu do wydawania decyzji administracyjnych we wszystkich sprawach przewidzianych ustawowo dla Zarządu Powiatu i wystawiania w tym zakresie tytułów wykonawczych oraz art. 104 kpa (t.j. Dz.U. 2021 poz. 735), po rozpatrzeniu sprawy: po rozpatrzeniu sprawy: **PGE Dystrybucja S.A. z siedzibą w Lublinie, ul. Garbarska 21a, 20-340 Lublin, PGE Dystrybucja S.A. Oddział Skarżysko – Kamienna, al. Marsz. J. Piłsudskiego 51, 26-110 Skarżysko-Kamienna** w imieniu, którego działa Pan Andrzej Kozak reprezentujący firmę: KASJE Sp. z o.o. 26-050 Zagnańsk, Wiśniówka 75, gmina Masłów, wniesionej dnia 13.08.2021 r.

zezwala się
PGE Dystrybucja S.A. z siedzibą w Lublinie,
ul. Garbarska 21a, 20-340 Lublin,
PGE Dystrybucja S.A. Oddział Skarżysko – Kamienna
al. Marsz. J. Piłsudskiego 51, 26-110 Skarżysko-Kamienna

1. Na zlokalizowanie w pasie drogowym drogi powiatowej **nr 3515W Jedlińsk – Bartodzieje – Łukawa - Głowaczów** (działki nr ew. 907/2, 901/1 obręb 001 Jedlińsk), urządzeń infrastruktury technicznej, niezwiązanych z potrzebami zarządzania drogami lub potrzebami ruchu drogowego, tj.: **linii kablowej średniego napięcia oraz kanalizacji kablowej w m. Jedlińsk, gm. Jedlińsk.**
2. Na dysponowanie nieruchomością w zakresie i na czas niezbędny do wybudowania urządzenia.
3. Zobowiązuje się inwestora przed przystąpieniem do prowadzenia robót w pasie drogowym do wystąpienia do zarządcy drogi o wydanie zezwolenia na zajęcie pasa drogowego i ustalenie opłaty za umieszczenie w pasie drogowym urządzeń niezwiązanych z potrzebami zarządzania drogami lub potrzebami ruchu drogowego pod rygorem zastosowania art. 162 kpa.

Ustala się następujące warunki zezwolenia:

- 1) urządzenie zlokalizować, tak jak wysowano na planie sytuacyjnym, który jest załącznikiem do niniejszej decyzji,
- 2) przejście w poprzek drogi wykonać przeciskiem lub przewiertem sterowanym w rurze osłonowej na całej szerokości pasa drogowego
- 3) minimalna głębokość posadowienia min. 1,20 m poniżej niwelety krawędzi jezdni,
- 4) zachować zgodność z wymogami rozporządzenia Ministra Transportu i Gospodarki Morskiej z dnia 2 marca 1999 r. w sprawie warunków technicznych, jakim powinny odpowiadać drogi publiczne i ich usytuowanie (tekst jednolity Dz.U. z 2016 poz. 124 ze zm.),
- 5) jeżeli budowa, przebudowa lub remont drogi wymagać będzie przełożenia urządzenia lub obiektu, koszt tego przełożenia, w tym koszty uzgodnień, wykonania projektu oraz wykonania robót w terenie i innych czynności wynikających z odrębnych przepisów ponosi jego właściciel, zgodnie z art. 39 ust. 5 ustawy o drogach publicznych, w terminie wskazanym przez zarządcę drogi
- 6) ewentualne uszkodzenia elementów pasa drogowego, dokonane w trakcie budowy, powinny być naprawione i droga doprowadzona do stanu pierwotnego na koszt inwestora wnioskowanego urządzenia.
- 7) uzgadniana infrastruktura nie może naruszać elementów technicznych drogi, a także nie może wpływać negatywnie na system korzeniowy drzew rosnących w pasie drogowym,
- 8) zgodnie art. 39 ust. 4 ustawy o drogach publicznych utrzymanie obiektów i urządzeń objętych decyzją, należy do ich posiadaczy.

Uzasadnienie

Na podstawie art. 107 § 4 Kpa, organ odstępuje od uzasadnienia decyzji gdyż uwzględniono wniosek w całości.

Pouczenie

Od niniejszej decyzji służy stronie odwołanie do Samorządowego Kolegium Odwoławczego w Radomiu za moim pośrednictwem w terminie 14 dni od dnia jej doręczenia.

Strona może w terminie 14 dni zrzec się prawa do wniesienia odwołania. Z dniem doręczenia organowi, który wydał decyzję oświadczenia o zrzeczeniu się prawa do wniesienia odwołania przez stronę, decyzja staje się ostateczna i prawomocna.


W przypadku zajęcia pasa drogowego, wniosek w sprawie zezwolenia na prowadzenie robót budowlano-montażowych w pasie drogowym należy uzupełnić o projekt czasowej organizacji ruchu. Zgodnie z Załącznikiem, część III, ust. 44, pkt 9, do ustawy z dnia 16 listopada 2006 r. o opłacie skarbowej ((jednolity tekst Dz. U. 2019 poz. 1000 ze zm.)), wydanie zezwolenia na lokalizację przyłącza kablowego w pasie drogowym zwolnione jest z opłaty skarbowej.

Otrzymuje:

1. Pełnomocnik PGE: Pan Andrzej Kozak
KASJE Sp. z o.o.
Wiśniówka 75, gm. Masłów, 26-050 Zagnańsk
2. a/a

Z up. ZARZĄDU POWIATU
J. Chojnacka
mgr inż. Joanna Chojnacka
DYREKTOR
Powiatowego Zarządu Dróg Publicznych

ZARZĄD POWIATU
w Radomiu
ul. Tadeusza Mazowieckiego 7
26-600 Radom



Decyzja niniejsza jako nie zaskarżona
w trybie i terminie ustawowo zakreślonym

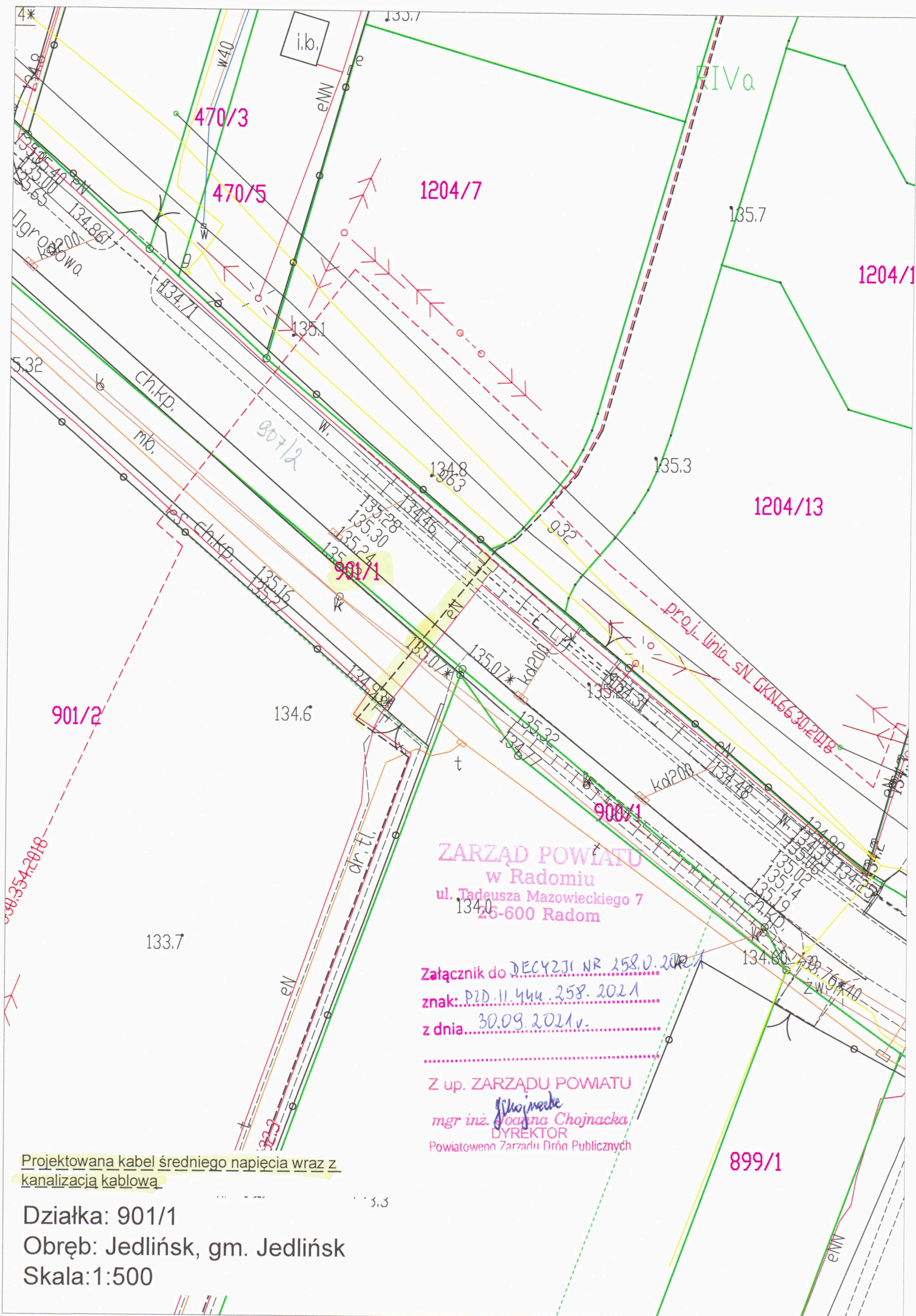
stała się ostateczna w dniu 19.10.2021
i podlega wykonaniu

Radom, dnia 12.11.2021

Z up. ZARZĄDU POWIATU
J. Chojnacka
mgr inż. Joanna Chojnacka
DYREKTOR
Powiatowego Zarządu Dróg Publicznych

Klauzula informacyjna

1. Zgodnie z art. 6 ust. 1 Rozporządzenia Parlamentu Europejskiego i Rady (UE) 2016/679 z dnia 27 kwietnia 2016r. (RODO) informujemy, iż administratorem Pani/Pana danych osobowych jest Powiatowy Zarząd Dróg Publicznych w Radomiu. Podane dane tj. nr telefonu zostały wykorzystane wyłącznie w celu przeprowadzenia postępowania administracyjnego.
2. Kontakt z Inspektorem Ochrony Danych - pod numerem telefonu 048 381 50 60 w godzinach pracy Powiatowego Zarządu Dróg Publicznych lub pod adresem email: iod@pzdp.radom.pl
3. Jednocześnie informujemy, że klauzura informacyjna w zakresie ochrony danych osobowych obowiązująca w Powiatowym Zarządzie Dróg Publicznych w Radomiu dostępna jest na stronie internetowej pod adresem <http://pzdradom.finn.pl/bipkod/18592469> oraz na tablicy informacyjnej w siedzibie PZDP



Projektowana kabel średniego napięcia wraz z
kanalizacją kablowa

Działka: 901/1

Obręb: Jedlińsk, gm. Jedlińsk

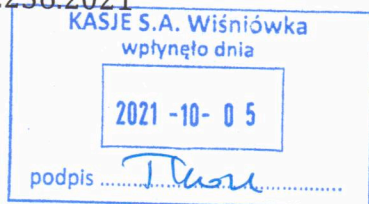
Skala:1:500



Urząd Gminy w Jedlińsku

Jedlińsk, dnia 20.09.2021r.

PRG.7234.236.2021



KASJE Spółka z o.o.
Wiśniówka 75 gm. Masłów
26 - 050 Zagnańsk

W nawiązaniu do Państwa pisma z dnia 15.09.2021r., w sprawie uzgodnienia trasy projektowanej linii kablowej oraz kanalizacji kablowej w poprzek drogi dojazdowej, wewnętrznej, powszechnego użytkowania (dz. nr 447) w miejscowości Jedlińsk, ul. Sienkiewicza, gmina Jedlińsk oraz wyrażenie zgody na dysponowanie terenem działki nr 447 na cele budowlane:

1. Uzgadniam lokalizację wykonania projektowanej linii kablowej oraz kanalizacji kablowej w poprzek drogi dojazdowej, wewnętrznej, powszechnego użytkowania (dz. nr 447) w miejscowości Jedlińsk, ul. Sienkiewicza, zgodnie z dołączonym załącznikiem mapowym.
2. Projektowaną linię kablową oraz kanalizację kablową w poprzek drogi dojazdowej, wewnętrznej (dz. nr 447) w miejscowości Jedlińsk, ul. Sienkiewicza, wykonać metodą przewiertu, przecisku lub wykopu.
3. Projektowaną linię kablową oraz kanalizację kablową, wykonać na odpowiedniej głębokości, zgodnie z obowiązującymi w tym zakresie przepisami.
4. Jeżeli budowa, przebudowa lub remont drogi wymaga przełożenia urządzenia, koszt tego przełożenia ponosi jego właściciel.
5. Po zakończonych pracach, pas drogowy należy przywrócić do stanu pierwotnego.
6. Przed przystąpieniem do robót, należy wystąpić do Urzędu Gminy w Jedlińsku z wnioskiem o udzielenie zezwolenia na prowadzenie robót w pasie drogowym /protokół przekazania pasa drogowego/.
7. Utrzymanie projektowanej linii kablowej oraz kanalizacji kablowej, należy do jej posiadacza.
8. W przypadku kolizji z urządzeniami obcymi, należy uzgodnić z ich właścicielami.
9. Projektowana linia kablowa oraz kanalizacja kablowa nie może naruszać prawa własności stron trzecich, a za jego naruszenie odpowiada inwestor.
10. Działka oznaczona numerem 447 Jedlińsk, ul. Sienkiewicza, gmina Jedlińsk – jest działką drogową, dla której zarządcą jest Wójt Gminy Jedlińsk.
11. Z uwagi, iż droga nr 447 nie jest drogą gminną, w myśl ustawy z dnia 21 marca 1985r. o drogach publicznych (jednolity tekst Dz. U. z 2020r, poz. 470 ze zm.), należy zawrzeć stosowną umowę użyczenia.
12. Wyrażam zgodę na wejście w teren i dysponowanie nieruchomością – drogi dojazdowej, wewnętrznej, powszechnego użytkowania nr ewidencyjny gruntu 447 w miejscowości Jedlińsk, ul. Sienkiewicza, gmina Jedlińsk, zgodnie z art. 32 Ustawy z dnia 7 lipca 1994r. Prawo budowlane (tekst jednolity Dz. U. z 2020r., poz. 1333 ze zm.) na czas robót, polegających na wykonaniu projektowanej linii kablowej oraz kanalizacji kablowej.

WÓJT

mgr Kamil Dzięwierz

URZĄD GMINY
ul. Warecka 19, 26-660 Jedlińsk
REG. 000540179
NIP 796-12-02-688

Załącznik Nr 1

do pisma REG. 7234.236.2021
z dnia 20.09.2021

439/2

WÓJT

mgr Kamil Dziewierz

438/3

440

447

1204/1

1204/9

1204/2

1204/10

Projektowana kabel średniego napięcia wraz z
kanalizacją kablową

Działka: 447

Obręb: Jedlińsk, gm. Jedlińsk

Skala: 1:500

URZĄD GMINY

ul. Warecka 19
26-660 Jedlińsk
REG. 000540179 NIP 796-12-02-688

**Urząd Gminy w Jedlińsku**

Jedlińsk, dnia 04.01.2024r.

PRG.7234.1.2024

**Inwestor :**

PGE Dystrybucja S.A.
Oddział Skarżysko - Kamienna
Al. M. J. Piłsudskiego 51
26 - 110 Skarżysko - Kamienna

Wnioskodawca:

KASJE Spółka z o.o.
Wiśniówka 75 gm. Masłów
26 - 050 Zagnańsk

W nawiązaniu do Państwa pisma z dnia 15.12.2023r. z datą wpływu 29.12.2023r., w sprawie uzgodnienia trasy projektowanej linii kablowej średniego napięcia w pasie drogi dojazdowej, wewnętrznej, powszechnego użytkowania (dz. nr 934/6, 132/13, 132/16) w miejscowości Jedlińsk, Aleja Dariusza Cielniaka, gmina Jedlińsk oraz wyrażenie zgody na dysponowanie terenem działki nr 934/6, 132/13, 132/16 na cele budowlane:

1. Uzgadniam lokalizację wykonania projektowanej linii kablowej średniego napięcia w pasie drogi dojazdowej, wewnętrznej, powszechnego użytkowania (dz. nr 934/6, 132/13, 132/16) w miejscowości Jedlińsk, Aleja Dariusza Cielniaka, zgodnie z dołączonym załącznikiem mapowym, stanowiącym załącznik Nr 1 i 2.
2. Projektowaną linię kablową średniego napięcia w pasie drogi dojazdowej, wewnętrznej (dz. nr 934/6, 132/13, 132/16) w miejscowości Jedlińsk, Aleja Dariusza Cielniaka, wykonać metodą przewiertu, przecisku lub wykopu otwartego.
3. Projektowaną linię kablową średniego napięcia, wykonać na odpowiedniej głębokości, zgodnie z obowiązującymi w tym zakresie przepisami.
4. Jeżeli budowa, przebudowa lub remont drogi wymaga przełożenia urządzenia, koszt tego przełożenia ponosi jego właściciel.
5. Po zakończonych pracach, pas drogowy należy przywrócić do stanu pierwotnego.
6. Przed przystąpieniem do robót, należy wystąpić do Urzędu Gminy w Jedlińsku z wnioskiem o udzielenie zezwolenia na prowadzenie robót w pasie drogowym **/protokół przekazania pasa drogowego/.**
7. Utrzymanie projektowanej linii kablowej średniego napięcia, należy do jej posiadacza.
8. W przypadku kolizji z urządzeniami obcymi, należy uzgodnić z ich właścicielami.
9. Projektowana linia kablowa średniego napięcia nie może naruszać prawa własności stron trzecich, a za jego naruszenie odpowiada inwestor.
10. Działki oznaczone numerem 934/6, 132/13, 132/16 Jedlińsk, Aleja Dariusza Cielniaka, gmina Jedlińsk – są działkami drogowymi dla których zarządcą jest Wójt Gminy Jedlińsk.
11. Z uwagi, iż droga nr 934/6, 132/13, 132/16 nie jest drogą gminną, w myśl ustawy z dnia 21 marca 1985r. o drogach publicznych (jednolity tekst Dz. U. z 2023r., poz. 645 z późn. zm.), należy **zawrzeć stosowną umowę użyczenia.**

12. Wyrażam zgodę na wejście w teren i dysponowanie nieruchomością – drogi dojazdowej, wewnętrznej, powszechnego użytkowania nr ewidencyjny gruntu 934/6, 132/13, 132/16 w miejscowości Jedlińsk, Aleja Dariusza Cielniaka, gmina Jedlińsk, zgodnie z art. 32 Ustawy z dnia 7 lipca 1994r. Prawo budowlane (tekst jednolity Dz. U. z 2023r., poz. 682 z późn. zm.) na czas robót, polegających na wykonaniu projektowanej linii kablowej średniego napięcia.


WÓJT
mgr Kamil Dziewierz

Załącznik:

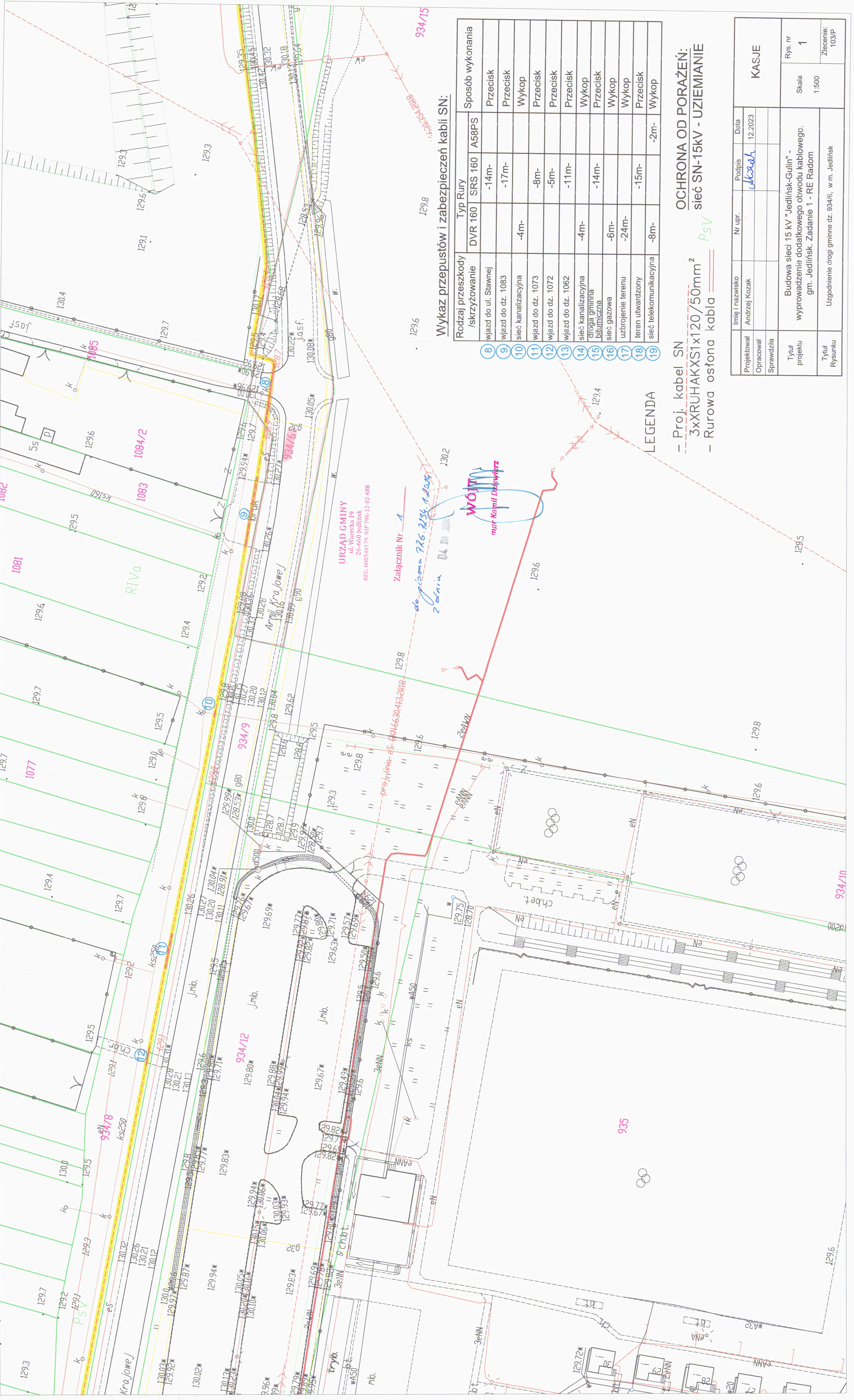
1. Mapa zasadnicza w skali 1:500 Zał. Nr 1 i 2.

Kopia:

a/a.

KLAUZULA INFORMACYJNA – INFORMACJA O PRZETWARZANIU DANYCH OSOBOWYCH ZGODNIE Z ART. 13 RODO.

art. 13 Rozporządzenia Parlamentu Europejskiego i Rady (UE) 2016/679 z dnia 27 kwietnia 2016 r. w sprawie ochrony osób fizycznych w związku z przetwarzaniem danych osobowych i w sprawie swobodnego przepływu takich danych oraz uchylenia dyrektywy 95/46/WE (ogólne rozporządzenie o ochronie danych), publ. Dz. Urz. UE L Nr 119, s. 1.



Wykaz przepustów i zabezpieczeń kabli SN:

Rodzaj przeszkody /skrzyżowanie	Typ Rury		Sposób wykonania
	DVR 160	SRS 160	
wjazd do ul. Stawnej	-14m-	A58PS	Przecisk
wjazd do dz. 1083	-17m-		Przecisk
sieć kanalizacyjna	-4m-		Wykop
wjazd do dz. 1073	-8m-		Przecisk
wjazd do dz. 1072	-5m-		Przecisk
wjazd do dz. 1062	-11m-		Przecisk
sieć kanalizacyjna	-4m-		Wykop
droga gminna bitumiczna	-14m-		Przecisk
sieć gazowa	-6m-		Wykop
uzbrojenie terenu	-24m-		Wykop
teren utwardzony	-15m-		Przecisk
sieć telekomunikacyjna	-8m-	-2m-	Wykop

LEGENDA

- Proj. kabel SN 3xXRUHAKXS1x120/50mm² PsV
- Rurowa osłona kabla

Projektował	Imię i nazwisko	Nr upr.	Podpis	Data
Opracował	Andrzej Kozak		<i>Andrzej Kozak</i>	12.2023
Sprawdziła				
Tytuł projektu	Budowa sieci 15 kV "Jedlińsk-Gulin" - wyprowadzenie dodatkowego obwodu kablowego, gm. Jedlińsk. Zadanie 1 - RE Rądom			Rys. nr 1
Tytuł Rysunku	Uzgodnienie drogi gminne dz. 934/6, w m. Jedlińsk			Skala 1:500
				Zlecenie: 103/P

KASJE

[illegible]

Wykaz przepustów i zabezpieczeń kabli SN:

Rodzaj przeszkody /skrzyżowanie	DVR 160	SRS 160	A58PS	Typ Rury	Sposób wykonania
wjazd do ul. Stawnej	-	-14m-	-	-	Przecisk
wjazd do dz. 1083	-	-17m-	-	-	Przecisk
sieć kanalizacyjna	4m-	-	-	-	Wykop
wjazd do dz. 1073	-	-8m-	-	-	Przecisk
wjazd do dz. 1072	-	-5m-	-	-	Przecisk
wjazd do dz. 1062	-	-11m-	-	-	Przecisk
sieć kanalizacyjna	4m-	-	-	-	Wykop
droga gminna bitumiczna	-	-14m-	-	-	Przecisk
sieć gazowa	6m-	-	-	-	Wykop
uzbrojenie terenu	-24m-	-	-	-	Wykop
teren utwardzony	-	-15m-	-	-	Przecisk
sieć telekomunikacyjna	8m-	-	-	-	Wykop

OCHRONA OD PORAŻEN:
sieć SN-15kV - UZIEMIANIE

LEGENDA

- Proj. kabel SN
3xXRUHAKXS1x120/50mm²
- Rurowa osłona kabla

KASJE

Projektował	Imię i nazwisko	Nr upr.	Podpis	Data
Opracował	Andrzej Kozak		[Signature]	12.2023
Sprawdziła				

Tytuł projektu
Budowa sieci 15 kV "Jedlińsk-Gulin" -
wyrowadzenie dodatkowego obvodu kablowego,
gm. Jedlińsk. Zadanie 1 - RE Radom

Rys. nr
2

Skala
1:1000

Zlecenie:
103/P

Tytuł Rysunku
Uzgodnienie drogi gminne dz. 132/13, 132/16 w m. Jedlińsk

Wykaz przepustów i zabezpieczeń kabli SN:

Rodzaj przeszkody /skrzyżowanie	DVR 160	SRS 160	A58PS	Typ Rury	Sposób wykonania
wjazd do ul. Stawnej	-	-14m-	-	-	Przecisk
wjazd do dz. 1083	-	-17m-	-	-	Przecisk
ściek kanalizacyjny	4m-	-	-	-	Wykop
wjazd do dz. 1073	-	-8m-	-	-	Przecisk
wjazd do dz. 1072	-	-5m-	-	-	Przecisk
wjazd do dz. 1062	-	-11m-	-	-	Przecisk
ściek kanalizacyjny	4m-	-	-	-	Wykop
droga gminna bitumiczna	-	-14m-	-	-	Przecisk
ściek gazowa	6m-	-	-	-	Wykop
uzbrojenie terenu	-24m-	-	-	-	Wykop
teren utwardzony	-	-15m-	-	-	Przecisk
ściek telekomunikacyjna	8m-	-	-	-	Wykop

OCHRONA OD PORAŻEN:
sieć SN-15kV - UZIEMIENIE

LEGENDA

- Proj. kabel SN
3xXRUHAKXS1x120/50mm²
- Rurowa osłona kabla

KASJE

Imię i nazwisko	Nr upr.	Podpis	Data
Projektował			
Opracował			
Sprawdziła			

Tytuł projektu
Budowa sieci 15 kV "Jedlińsk-Gulin" -
wyrowadzenie dodatkowego obwodu kablowego,
gm. Jedlińsk. Zadanie 1 - RE Radom

Rys. nr
2

Skala
1:1000

Zlecenie:
103/P

Uzgodnienie drogi gminne dz. 132/13, 132/16 w m. Jedlińsk

Wykaz przepustów i zabezpieczeń kabli SN:

Rodzaj przeszkody /skrzyżowanie	DVR 160	SRS 160	A58PS	Typ Rury	Sposób wykonania
wjazd do ul. Stawnej	-	-14m-	-	-	Przecisk
wjazd do dz. 1083	-	-17m-	-	-	Przecisk
sieć kanalizacyjna	4m-	-	-	-	Wykop
wjazd do dz. 1073	-	-8m-	-	-	Przecisk
wjazd do dz. 1072	-	-5m-	-	-	Przecisk
wjazd do dz. 1062	-	-11m-	-	-	Przecisk
sieć kanalizacyjna	4m-	-	-	-	Wykop
droga gminna bitumiczna	-	-14m-	-	-	Przecisk
sieć gazowa	6m-	-	-	-	Wykop
uzbrojenie terenu	-24m-	-	-	-	Wykop
teren utwardzony	-	-15m-	-	-	Przecisk
sieć telekomunikacyjna	8m-	-	-	-	Wykop

OCHRONA OD PORAZEN:
sieć SN-15kV - UZIEMIANIE

LEGENDA

- Proj. kabel SN
3xXRUHAKXS1x120/50mm²
- Rurowa osłona kabla

KASJE

Imię i nazwisko	Nr upr.	Podpis	Data
Projektował			12.2023
Opracował			
Sprawdziła			

Tytuł projektu
Budowa sieci 15 kV "Jedlińsk-Gulin" -
wyrowadzenie dodatkowego obvodu kablowego,
gm. Jedlińsk. Zadanie 1 - RE Radom

Tytuł Rysunku
Uzgodnienie drogi gminne dz. 132/13, 132/16 w m. Jedlińsk

Rys. nr
2

Skala
1:1000

Zlecenie:
103/P

Wykaz przepustów i zabezpieczeń kabli SN:

Rodzaj przeszkody /skrzyżowanie	DVR 160	SRS 160	A58PS	Typ Rury	Sposób wykonania
wjazd do ul. Stawnej	-	-14m-	-	-	Przecisk
wjazd do dz. 1083	-	-17m-	-	-	Przecisk
sieć kanalizacyjna	-	-4m-	-	-	Wykop
wjazd do dz. 1073	-	-8m-	-	-	Przecisk
wjazd do dz. 1072	-	-5m-	-	-	Przecisk
wjazd do dz. 1062	-	-11m-	-	-	Przecisk
sieć kanalizacyjna	-	-4m-	-	-	Wykop
droga gminna bitumiczna	-	-14m-	-	-	Przecisk
sieć gazowa	-	-6m-	-	-	Wykop
uzbrojenie terenu	-	-24m-	-	-	Wykop
teren utwardzony	-	-15m-	-	-	Przecisk
sieć telekomunikacyjna	-	-8m-	-	-	Wykop

OCHRONA OD PORAŻEN:
sieć SN-15kV - UZIEMIANIE

LEGENDA

- Proj. kabel SN
3xXRUHAKXS1x120/50mm²
- Rurowa osłona kabla

KASJE

Imię i nazwisko	Nr upr.	Podpis	Data
Projektował			12.2023
Opracował			
Sprawdziła			

Tytuł projektu
Budowa sieci 15 kV "Jedlińsk-Gulin" -
wyrowadzenie dodatkowego obvodu kablowego,
gm. Jedlińsk. Zadanie 1 - RE Radom

Tytuł Rysunku
Uzgodnienie drogi gminne dz. 132/13, 132/16 w m. Jedlińsk

Rys. nr
2

Skala
1:1000

Zlecenie:
103/P

- Wykaz przepustów i zabezpieczeń kabli SN:**

Rodzaj przeszkody /skrzyżowanie	DVR 160	SRS 160	A58PS	Typ Rury	Sposób wykonania
wjazd do ul. Stawnej	-	-14m-	-	-	Przecisk
wjazd do dz. 1083	-	-17m-	-	-	Przecisk
ścieżka kanalizacyjna	-	-4m-	-	-	Wykop
wjazd do dz. 1073	-	-8m-	-	-	Przecisk
wjazd do dz. 1072	-	-5m-	-	-	Przecisk
wjazd do dz. 1062	-	-11m-	-	-	Przecisk
ścieżka kanalizacyjna	-	-4m-	-	-	Wykop
droga gminna bitumiczna	-	-14m-	-	-	Przecisk
ścieżka gazowa	-	-6m-	-	-	Wykop
uzbrojenie terenu	-	-24m-	-	-	Wykop
teren utwardzony	-	-15m-	-	-	Przecisk
ścieżka telekomunikacyjna	-	-8m-	-	-	Wykop

OCHRONA OD PORAŻEN:
sieć SN-15kV - UZIEMIENIE

LEGENDA

 - Proj. kabel SN
3xXRUHAKXS1x120/50mm²
 - Rurowa osłona kabla

KASJE

Projektował	Nr upr.	Podpis	Data
Opracował			12.2023
Sprawdziła			

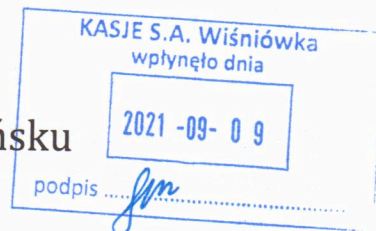
Tytuł projektu
Budowa sieci 15 kV "Jedlińsk-Gulin" -
wyprowadzenie dodatkowego obwodu kablowego,
gm. Jedlińsk. Zadanie 1 - RE Radom

Tytuł Rysunku
Uzgodnienie drogi gminne dz. 132/13, 132/16 w m. Jedlińsk

Rys. nr
2

Skala
1:1000

Zlecenie:
103/P



PRG.7230.82.2021

Jedlińsk, dnia 24.08.2021r.

DECYZJA nr 82.2021

Na podstawie art. 104 ustawy z dnia 14 czerwca 1960r. – Kodeks postępowania administracyjnego (tekst jednolity Dz. U. z 2021r., poz. 735 ze zm.) i art. 39 ust. 3, 3a, ust.4, ust. 5 ustawy z dnia 21 marca 1985 r. o drogach publicznych (jednolity tekst Dz. U. z 2020r, poz. 470 ze zm.), po rozpatrzeniu wniosku z dnia 18.08.2021r., złożonego przez KASJE Spółka z o.o. Wiśniówka 75 gm. Masłów, 26 – 050 Zagnańsk, w sprawie uzgodnienia wykonania projektowanej linii kablowej oraz kanalizacji kablowej w poprzek drogi gminnej **Nr 350429W Południowa Obwodnica Jedlińska - od ulicy Warszawskiej w Jedlińsku – przy zjeździe z drogi krajowej Nr 7 – do drogi powiatowej Nr 3515W** (działka nr ewid. 934/11 w miejscowości Jedlińsk, ul. Armii Krajowej)

z e z w a ł a m

KASJE Spółka z o.o. Wiśniówka 75 gm. Masłów, 26 – 050 Zagnańsk na lokalizację projektowanej linii kablowej oraz kanalizacji kablowej w poprzek drogi gminnej Nr 350429W Południowa Obwodnica Jedlińska - od ulicy Warszawskiej w Jedlińsku – przy zjeździe z drogi krajowej Nr 7 – do drogi powiatowej Nr 3515W (działka nr ewid. 934/11 w miejscowości Jedlińsk, ul. Armii Krajowej), jak zaznaczono na kopii mapy zasadniczej w skali 1:500 na niżej podanych warunkach :

1. Uzgadniam lokalizację wykonania projektowanej linii kablowej oraz kanalizacji kablowej w poprzek drogi gminnej **Nr 350429W Południowa Obwodnica Jedlińska - od ulicy Warszawskiej w Jedlińsku – przy zjeździe z drogi krajowej Nr 7 – do drogi powiatowej Nr 3515W** (działka nr ewid. 934/11 w miejscowości Jedlińsk, ul. Armii Krajowej), zgodnie z dołączonym załącznikiem mapowym.
2. Projektowaną linię kablową oraz kanalizację kablową w działce nr ewid. 934/11, wykonać metodą przecisku lub przewiertu.
3. Przy zakończonych pracach, pas drogowy należy przywrócić do stanu pierwotnego.
4. Przed przystąpieniem do robót, należy wystąpić do Urzędu Gminy w Jedlińsku z wnioskiem o udzielenie zezwolenia na prowadzenie robót w pasie drogowym oraz na umieszczenie w pasie drogowym urządzeń infrastruktury technicznej niezwiązanej z funkcjonowaniem drogi zgodnie z art. 40 pkt. 1 ustawy z dnia 21 marca 1985r. o drogach publicznych (jednolity tekst Dz. U. z 2020r, poz. 470 ze zm.).
5. Utrzymanie linii kablowej oraz kanalizacji kablowej, należy do ich posiadacza.
6. Lokalizację projektowanej linii kablowej oraz kanalizacji kablowej w przypadku kolizji z urządzeniami obcymi należy uzgodnić z ich właścicielami.

7. Budowa projektowanej linii kablowej oraz kanalizacji kablowej nie może naruszać prawa własności stron trzecich, a za jego naruszenie odpowiada inwestor.

8. Jeżeli prace związane z wykonaniem przedmiotowej linii kablowej oraz kanalizacji kablowej, wpłyną na ruch drogowy lub ograniczą widoczność na drodze albo spowodują wprowadzenie zmian w istniejącej organizacji ruchu pojazdów lub pieszych, należy dołączyć zatwierdzony przez Starostę Powiatu Radomskiego, projekt organizacji ruchu na czas wykonywanych robót w myśl §1 ust. 3, pkt. 2, ust. 4 Rozporządzenia Rady Ministrów z dnia 1 czerwca 2004r. w sprawie określenia warunków udzielania zezwoleń na zajęcie pasa drogowego (Dz. U. z 2015r. poz. 328).

9. Projektowaną linię kablową oraz kanalizację kablową, należy zaprojektować ze szczególnym uwzględnieniem §140 ust. 1 ust. 2 pkt 1 i ust. 4, 5, 6 Rozporządzenia Ministra Transportu i Gospodarki Morskiej z dnia 2 marca 1999r. (j.t. Dz. U. z 2016r., poz. 124), w sprawie warunków technicznych, jakim powinny odpowiadać drogi publiczne i ich usytuowanie.

Na mocy niniejszej decyzji stwierdza się, że wnioskodawcy przysługuje prawo dysponowania nieruchomością (działka nr 934/11) na cele budowlane w rozumieniu art. 3 pkt 11, art. 32 ust. 4 pkt 2 i art. 33 ust. 2 ustawy Prawo budowlane.


Inwestor otrzyma zgodę na wejście w teren w formie decyzji po złożeniu stosownego wniosku zgodnie z art. 40 pkt. 1 ustawy z dnia 21 marca 1985 r. o drogach publicznych (jednolity tekst Dz. U. z 2020r, poz. 470 ze zm.) jak podano w informacji poniżej.

UZASADNIENIE

Decyzja w całości uwzględnia żądania strony, wobec tego zgodnie z art. 107 § 4 Kpa odstąpiono od uzasadnienia.

POUCZENIE

Od niniejszej decyzji służy stronie odwołanie do Samorządowego Kolegium Odwoławczego w Radomiu za pośrednictwem Wójta Gminy Jedlińsk w terminie 14 dni od dnia jej doręczenia. W trakcie biegu do wniesienia odwołania strona może zrzec się prawa do wniesienia odwołania. Z dniem doręczenia tutejszemu organowi oświadczenia o zrzeczeniu się prawa do wniesienia odwołania przez ostatnią ze stron postępowania decyzja staje się ostateczna i prawomocna.



Załącznik:

Kopia mapy zasadniczej w skali 1:500 zał. Nr 1

Otrzymują:

1. Wnioskodawca:
KASJE Spółka z o.o.
Wiśniówka 75, gm. Masłów
26 – 050 Zagnańsk
2. a/a.

Decyzja niniejsza jako nie zaskarżona
w trybie i terminie ustawowo określonym
stała się ostateczną

dnia 24.09.2021r.
i podlega wykonaniu.
Jedlińsk, dnia 2024-10-11

WÓJT
mgr Kamil Dziewierz
Z up. Wójta
Grzegorz Walczak
Kierownik Referatu Promocji
i Rozwoju Gospodarczego

URZĄD GMINY
ul. Warecka 19, 26-660 Jedlińsk
REG. 000540179
NIP 796-12-02-688

Załącznik Nr 1
Załącznik do decyzji

Nr 82.2021

z dnia 24.08.2021

Integralna część decyzji

z dnia 08.08.2021 Zn 226.2430.82.2021

WÓJT

mgr Kamil Dziewierz

Projektowana kabel średniego napięcia wraz z
kanalizacją kablową

Działka: 934/11

Obręb: Jedlińsk, gm. Jedlińsk

Skala: 1:500



URZĄD GMINY
ul. Warecka 19, 26-660 Jedlińsk
REG. 000540179
NIP 796-12-02-688

Urząd Gminy w Jedlińsku

Jedlińsk, dnia 24.08.2021r.

PRG.7234.207.2021

KASJE S.A. Wiśniówka wpłynęło dnia 2021 -09- 0 9 podpis <i>[signature]</i>

KASJE Spółka z o.o.
Wiśniówka 75 gm. Masłów
26 - 050 Zagnańsk

W nawiązaniu do Państwa pisma z dnia 18.08.2021r., w sprawie uzgodnienia trasy projektowanej linii kablowej oraz kanalizacji kablowej w poprzek drogi dojazdowej, wewnętrznej, powszechnego użytkowania (dz. nr 120/2) w miejscowości Wsola, ul. Stawna, gmina Jedlińsk oraz wyrażenie zgody na dysponowanie terenem działki nr 120/2 na cele budowlane:

1. Uzgadniam lokalizację wykonania projektowanej linii kablowej oraz kanalizacji kablowej w poprzek drogi dojazdowej, wewnętrznej, powszechnego użytkowania (dz. nr 120/2) w miejscowości Wsola, ul. Stawna, zgodnie z dołączonym załącznikiem mapowym.
2. Projektowaną linię kablową oraz kanalizację kablową w poprzek drogi dojazdowej, wewnętrznej (dz. nr 120/2) w miejscowości Wsola, ul. Stawna, wykonać metodą przewiertu lub przecisku sterowanego.
3. Projektowaną linię kablową oraz kanalizację kablową, wykonać na odpowiedniej głębokości, zgodnie z obowiązującymi w tym zakresie przepisami.
4. Jeżeli budowa, przebudowa lub remont drogi wymaga przełożenia urządzenia, koszt tego przełożenia ponosi jego właściciel.
5. Po zakończonych pracach, pas drogowy należy przywrócić do stanu pierwotnego.
6. Przed przystąpieniem do robót, należy wystąpić do Urzędu Gminy w Jedlińsku z wnioskiem o udzielenie zezwolenia na prowadzenie robót w pasie drogowym **/protokół przekazania pasa drogowego/.**
7. Utrzymanie projektowanej linii kablowej oraz kanalizacji kablowej, należy do jej posiadacza.
8. W przypadku kolizji z urządzeniami obcymi, należy uzgodnić z ich właścicielami.
9. Projektowana linia kablowa oraz kanalizacja kablowa nie może naruszać prawa własności stron trzecich, a za jego naruszenie odpowiada inwestor.
10. Działka oznaczona numerem 120/2 Wsola, ul. Stawna, gmina Jedlińsk – jest działką drogową, dla której zarządcą jest Wójt Gminy Jedlińsk.
11. Z uwagi, iż droga nr 120/2 nie jest drogą gminną, w myśl ustawy z dnia 21 marca 1985r. o drogach publicznych (jednolity tekst Dz. U. z 2020r, poz. 470 ze zm.), należy **zawrzeć stosowną umowę użyczenia.**
12. Wyrażam zgodę na wejście w teren i dysponowanie nieruchomością – drogi dojazdowej, wewnętrznej, powszechnego użytkowania nr ewidencyjny gruntu 120/2 w miejscowości Wsola, ul. Stawna, gmina Jedlińsk, zgodnie z art. 32 Ustawy z dnia 7 lipca 1994r. Prawo budowlane (tekst jednolity Dz. U. z 2020r., poz. 1333 ze zm.) na czas robót, polegających na wykonaniu projektowanej linii kablowej oraz kanalizacji kablowej.

WÓJT

[signature]
mgr Kamil Dziewierz

130.0

130.7

634/1

130.0

130.7

URZĄD GMINY

ul. Warecka 19, 26-660 Jedlińsk

REG. 000540179

NIP 796-12-02-688

Załącznik Nr 1

do pisma PRG.7234.207.01.21
z dnia 24.08.2021.

634/2

131.2

131.0

131.8

131.9

132.0

WÓJT

mgr Kamil Dzięwierz

135/1

13

120/2

132.51

132.71

130.81

120/1

133.3

90I

131.49

133.99

128.29

9

132.95

eNA

w20

g40

kl

RV

ks150

132/3

137/

137/

Projektowana kabel średniego napięcia wraz z
kanalizacją kablową

Działka: 120/2

Obręb: Wsola, gm. Jedlińsk

Skala: 1:500




URZĄD GMINY
ul. Warecka 19, 26-660 Jedlińsk
REG. 000540179
NIP 796-12-02-688

Urząd Gminy w Jedlińsku

Jedlińsk, dnia 24.08.2021r.

PRG.7234.206.2021

KASJE S.A. Wiśniówka wpłynęło dnia 2021 -09- 0 9 podpis 
--

KASJE Spółka z o.o.
Wiśniówka 75 gm. Masłów
26 - 050 Zagnańsk

W nawiązaniu do Państwa pisma z dnia 18.08.2021r., w sprawie uzgodnienia trasy projektowanej linii kablowej oraz kanalizacji kablowej w poprzek drogi dojazdowej, wewnętrznej, powszechnego użytkowania (dz. nr 238/2) w miejscowości Wsola, ul. Polna, gmina Jedlińsk oraz wyrażenie zgody na dysponowanie terenem działki nr 238/2 na cele budowlane:

1. Uzgadniam lokalizację wykonania projektowanej linii kablowej oraz kanalizacji kablowej w poprzek drogi dojazdowej, wewnętrznej, powszechnego użytkowania (dz. nr 238/2) w miejscowości Wsola, ul. Polna, zgodnie z dołączonym załącznikiem mapowym.
2. Projektowaną linię kablową oraz kanalizację kablową w poprzek drogi dojazdowej, wewnętrznej (dz. nr 238/2) w miejscowości Wsola, ul. Polna, wykonać metodą przewiertu lub przecisku sterowanego.
3. Projektowaną linię kablową oraz kanalizację kablową, wykonać na odpowiedniej głębokości, zgodnie z obowiązującymi w tym zakresie przepisami.
4. Jeżeli budowa, przebudowa lub remont drogi wymaga przełożenia urządzenia, koszt tego przełożenia ponosi jego właściciel.
5. Po zakończonych pracach, pas drogowy należy przywrócić do stanu pierwotnego.
6. Przed przystąpieniem do robót, należy wystąpić do Urzędu Gminy w Jedlińsku z wnioskiem o udzielenie zezwolenia na prowadzenie robót w pasie drogowym **/protokół przekazania pasa drogowego/**.
7. Utrzymanie projektowanej linii kablowej oraz kanalizacji kablowej, należy do jej posiadacza.
8. W przypadku kolizji z urządzeniami obcymi, należy uzgodnić z ich właścicielami.
9. Projektowana linia kablowa oraz kanalizacja kablowa nie może naruszać prawa własności stron trzecich, a za jego naruszenie odpowiada inwestor.
10. Działka oznaczona numerem 238/2 Wsola, ul. Polna, gmina Jedlińsk – jest działką drogową, dla której zarządcą jest Wójt Gminy Jedlińsk.
11. Z uwagi, iż droga nr 238/2 nie jest drogą gminną, w myśl ustawy z dnia 21 marca 1985r. o drogach publicznych (jednolity tekst Dz. U. z 2020r, poz. 470 ze zm.), należy **zawrzeć stosowną umowę użyczenia**.
12. Wyrażam zgodę na wejście w teren i dysponowanie nieruchomością – drogi dojazdowej, wewnętrznej, powszechnego użytkowania nr ewidencyjny gruntu 238/2 w miejscowości Wsola, ul. Polna, gmina Jedlińsk, zgodnie z art. 32 Ustawy z dnia 7 lipca 1994r. Prawo budowlane (tekst jednolity Dz. U. z 2020r., poz. 1333 ze zm.) na czas robót, polegających na wykonaniu projektowanej linii kablowej oraz kanalizacji kablowej.

WÓJT

mgr Kamil Dziewlerz

138.2

138.3

138.4

137.59

140/11

140/5

URZĄD GMINY

ul. Warecka 19, 26-630 Jedlińsk

REG. 000540179

NIP 796-12-02688

Załącznik Nr 1

do gminy PZC 239.206.2021
z dnia 24.08.2021

WÓJT

mgr Kamil Dzięwierz

133/2

138.0

139.01*

132.00*

238/1

139.4

142/

142/

250/5

250/3

251/1

251/3

Projektowana kabel średniego napięcia wraz z
kanalizacją kablową

Działka: 238/2

Obręb: Wsola, gm. Jedlińsk

Skala: 1:500

eNA

250/6

251/4

Mazowiecki Zarząd Dróg Wojewódzkich
w Warszawie
ul. Młzowiecka 14, 00-048 Warszawa
tel. (22) 244-90-00 do 12, fax: (22) 244-90-13
(9)

(pieczęć)

U-2.482.1414.2020.4.AD



Warszawa, dnia 14 12.2023 r.

DECYZJA NR 1433/2023

Na podstawie art. 104 i art. 155 ustawy z dnia 14 czerwca 1960 r. Kodeks postępowania administracyjnego (Dz. U. z 2023 r. poz. 775 z późn. zm.), oraz Uchwały nr 350/111/20 Zarządu Województwa Mazowieckiego z dnia 10 marca 2020 r. w sprawie upoważnienia Zastępcy Dyrektora ds. Utrzymania Dróg i Mostów Mazowieckiego Zarządu Dróg Wojewódzkich w Warszawie do wydawania decyzji administracyjnych oraz postanowień, opinii i uzgodnień wskazanych w ustawie o drogach publicznych oraz innych przepisach prawa, po rozpatrzeniu wniosku z dnia 13.11.2023 r. (data wpływu do MZDW – 17.11.2023 r.), złożonego przez:

PGE Dystrybucja S.A
ul. Garbarska 21A, 20-340 Lublin

reprezentowana przez:

Pana Andrzeja Kozak
KASJE Sp. z o.o.
Wiśniówka 75 gm. Małków
26-050 Zagnańsk

w sprawie zmiany Decyzji Mazowieckiego Zarządu Dróg Wojewódzkich w Warszawie nr 26/2021 z dnia 07.01.2021 r. zezwalającej na lokalizację sieci elektroenergetycznej kablowej średniego napięcia SN wraz z kanalizacją kablową w pasie drogowym drogi wojewódzkiej nr 735, obręb Piastów, obręb Wsola

ZMIENIA SIĘ

w części ww. Decyzję w następujący sposób:

- 1) zapis: „Niniejsze zezwolenie wygasa, jeżeli do dnia 06.01.2024 r. wnioskodawca nie spełni wymogu określonego w pkt 1 pouczenia niniejszej decyzji” otrzymuje brzmienie: „Niniejsze zezwolenie wygasa, jeżeli do dnia 06.01.2027 r. wnioskodawca nie spełni wymogu określonego w pkt 1 pouczenia niniejszej decyzji”;
- 2) pozostałe warunki zawarte w Decyzji nr 26/2021 z dnia 07.01.2021 r. pozostają bez zmian.

UZASADNIENIE

Wnioskiem z dnia 13.11.2023 r. (data wpływu do MZDW – 17.11.2023 r.) PGE Dystrybucja S.A reprezentowana przez Pana Andrzeja Kozak zwróciła się do Mazowieckiego Zarządu Dróg Wojewódzkich o zmianę Decyzji Mazowieckiego Zarządu Dróg Wojewódzkich w Warszawie nr 26/2021 z dnia 07.01.2021 r. zezwalającej na lokalizację sieci elektroenergetycznej kablowej średniego napięcia SN wraz z kanalizacją kablową w pasie drogowym drogi wojewódzkiej nr 735, obręb Piastów, obręb Wsola, w zakresie zmiany terminu obowiązywania zezwolenia. Zmianę ww. Decyzji Wnioskodawca uzasadnił przedłużającym się procesem uzyskania pozwolenia na budowę. W związku z powyższym postanowiono jak w sentencji.

POUCZENIE

Od niniejszej decyzji służy stronie odwołanie do Samorządowego Kolegium Odwoławczego w Warszawie, za pośrednictwem Mazowieckiego Zarządu Dróg Wojewódzkich w Warszawie w terminie 14 dni od dnia jej doręczenia oraz prawo do zrzeczenia się odwołania przed upływem terminu do wniesienia odwołania. Skutkiem zrzeczenia się prawa do wniesienia odwołania będzie ostateczność oraz prawomocność decyzji z dniem doręczenia organowi administracji publicznej oświadczenia o zrzeczeniu się prawa do wniesienia odwołania przez ostatnią ze stron postępowania.

Otrzymują:

1. Pan Andrzej Kozak
KASJE Sp. z o.o.
Wiśniówka 75 gm. Małków
26-050 Zagnańsk

2. Aa.

Do wiadomości:

1. MZDW Rejon Drogowy Radom


Z up. ZARZĄDU WOJEWÓDZTWA MAZOWIECKIEGO
Zastępcą Dyrektora
Mazowieckiego Zarządu Dróg Wojewódzkich
w Warszawie

inż. Katarzyna Lalak-Mierzejewska

.....(Z).....
(pieczęć organu)

U-2.482.1414.2020.3.AD

Warszawa, dnia 07.01.2021 r.



DECYZJA NR 26/2021

Na podstawie art. 39 ust. 3 i 3a ustawy z dnia 21 marca 1985 r. o drogach publicznych (Dz. U. z 2020 r. poz. 470 z późn. zm.), art. 104 ustawy z dnia 14 czerwca 1960 r. Kodeks postępowania administracyjnego Dz. U. z 2020 r. poz. 256 z późn. zm.) oraz Uchwały Nr 350/111/20 Zarządu Województwa Mazowieckiego z dnia 10 marca 2020 r. w sprawie upoważnienia Zastępcy Dyrektora ds. Utrzymania Dróg i Mostów w Mazowieckim Zarządzie Dróg Wojewódzkich w Warszawie do wydawania decyzji administracyjnych oraz postanowień, opinii i uzgodnień wskazanych w ustawie o drogach publicznych oraz innych przepisach prawa, po rozpatrzeniu wniosku z dnia 03.11.2020 r. (data wpływu do MZDW – 09.11.2020 r.), uzupełnionego w dniu 23.12.2020 r., złożonego przez:

PGE Dystrybucja S.A

ul. Garbarska 21A, 20-340 Lublin

reprezentowaną przez: P. Andrzeja Kozak

KASJE Sp. z o.o.

Wiśniówka 75 gm. Masłów, 26-050 Zagnańsk

w sprawie zezwolenia na lokalizację sieci elektroenergetycznej kablowej średniego napięcia SN wraz z kanalizacją kablową w pasie drogowym drogi wojewódzkiej nr 735.

ZEZWALA SIĘ

na lokalizację sieci elektroenergetycznej kablowej średniego napięcia SN wraz z kanalizacją kablową w pasie drogowym drogi wojewódzkiej nr 735, obręb: Piastów i obręb: Wsola Gmina Jedlińsk, zgodnie z załącznikiem mapowym stanowiącym integralną część niniejszej decyzji.

Niniejsze zezwolenie wygasa, jeżeli do dnia 06.01.2024 r. wnioskodawca nie spełni wymogu określonego w pkt 1 pouczenia niniejszej decyzji.

Ustala się następujące warunki zezwolenia:

- 1) jeżeli budowa, przebudowa lub remont drogi wymaga przełożenia urządzenia lub obiektu, uzgodnionego niniejszą decyzją, koszt tego przełożenia ponosi jego właściciel, zgodnie z art. 39 ust. 5 ustawy o drogach publicznych;
- 2) utrzymanie obiektów i urządzeń, uzgodnionych niniejszą decyzją, należy do ich posiadaczy, zgodnie z art. 39 ust. 4 ustawy o drogach publicznych;
- 3) sieć kablową wraz z kanalizacją kablową wzdłuż osi jezdni w pasie drogowym drogi wojewódzkiej, tam gdzie to technologicznie możliwe należy wykonać metodą przewiertu/przecisku, w maksymalnym zbliżeniu do granicy pasa drogowego drogi wojewódzkiej, na głębokości min 1 m poniżej rzędnej dna rowu;
- 4) w obrębie skrzyżowań z drogami niższej kategorii i pod zjazdami urządzenie należy umieścić w rurze osłonowej;
- 5) ilość i powierzchnię komór roboczych ograniczyć do niezbędnego minimum;
- 6) przejście poprzeczne wykonać metodą przewiertu/przecisku, bez naruszenia warstw konstrukcyjnych drogi, na głębokości min. 1 m poniżej rzędnej dna rowu, umieszczając urządzenia w rurze osłonowej, komory robocze zlokalizować poza pasem drogowym dróg wojewódzkich;
- 7) powierzchnię wykopów otwartych w pasie drogowym ograniczyć do niezbędnego minimum, wykopy zasypać gruntem przeznaczonym do budowy korpusu drogowego, zagęszczając warstwami 20-30 cm, tak aby uzyskać wskaźnik zagęszczenia $Is=1,0$, wynik zagęszczenia potwierdzić laboratoryjnie i przekazać do Rejonu Drogowego Radom;
- 8) w przypadku naruszenia konstrukcji rowu należy go przywrócić do stanu poprzedniego;
- 9) w sytuacji wystąpienia kolizji przy umieszczaniu ww. urządzenia z innymi urządzeniami podziemnymi, usunięcie kolizji oraz koszty z tym związane należeć będą do Wnioskodawcy;
- 10) wykonać inwentaryzację geodezyjną powykonawczą, jeden egzemplarz przekazać do Rejonu Drogowego Radom;
- 11) naruszony pas drogowy należy przywrócić do stanu poprzedniego zgodnie z przepisami i warunkami zawartymi w Rozporządzeniu Ministra Transportu i Gospodarki Morskiej z dnia 2 marca 1999 r. w sprawie warunków technicznych, jakim powinny odpowiadać drogi publiczne i ich usytuowanie (Dz. U. z 2016 r. poz. 124 z późn. zm.).

UZASADNIENIE

Zgodnie z art. 39 ust. 1 pkt 1 ustawy z dnia 21 marca 1985 r. o drogach publicznych w pasie drogowym zabronione jest lokalizowanie obiektów budowlanych, umieszczanie urządzeń,

przedmiotów i materiałów niezwiązanych z potrzebami zarządzania drogami lub potrzebami ruchu drogowego. Wyjątek stanowi zapis art. 39 ust. 3 ww. ustawy zgodnie, z którym w szczególnie uzasadnionych przypadkach lokalizowanie w pasie drogowym obiektów budowlanych lub urządzeń niezwiązanych z potrzebami zarządzania drogami lub potrzebami ruchu oraz reklam może nastąpić wyłącznie za zezwoleniem właściwego zarządcy drogi, wydawanym w drodze decyzji administracyjnej. Z przywołanych przepisów wynika jednoznacznie, że ustawodawca w celu ochrony pasa drogowego przeznaczonego do prowadzenia ruchu lub postoju pojazdów oraz ruchu pieszych, wprowadził zakaz lokalizowania w nim ww. urządzeń. Warunkiem odstępstwa od tego zakazu jest wystąpienie w konkretnej sprawie szczególnie uzasadnionego przypadku. Udzielenie zatem rzeczonego zezwolenia powinno mieć charakter wyjątkowy. W uznaniu organu I instancji w niniejszej sprawie w dniu wydania przedmiotowej decyzji zachodzą przesłanki określone w art. 39 ust. 3 ww. ustawy uzasadniające wyrażenie zgody na zlokalizowanie w pasie drogowym drogi wojewódzkiej wnioskowanego urządzenia. Lokalizacja nie powinna wpływać negatywnie na funkcjonowanie układu drogowego pod warunkiem zachowania przez stronę wnioskującą ww. warunków. Decyzja jest zgodna z wnioskiem strony.

POUCZENIE

Od niniejszej decyzji służy stronie odwołanie do Samorządowego Kolegium Odwoławczego w Warszawie za pośrednictwem Mazowieckiego Zarządu Dróg Wojewódzkich w Warszawie, w terminie 14 dni od dnia jej doręczenia oraz prawo do zrzeczenia się odwołania w trakcie biegu terminu do wniesienia odwołania. Skutkiem zrzeczenia się prawa do wniesienia odwołania będzie ostateczność oraz prawomocność decyzji z dniem doręczenia organowi administracji publicznej oświadczenia o zrzeczeniu się prawa do wniesienia odwołania przez ostatnią ze stron postępowania.

Niniejsza decyzja nie upoważnia do prowadzenia robót w pasie drogowym.

Przed rozpoczęciem robót budowlanych inwestor jest zobowiązany do:

- 1) uzyskania pozwolenia na budowę lub zgłoszenia budowy albo wykonywania robót budowlanych;
- 2) uzgodnienia z MZDW Rejon Drogowy Radom, przed uzyskaniem pozwolenia na budowę, projektu zagospodarowania działki lub terenu oraz projektu architektoniczno-budowlanego obiektu lub urządzenia;
- 3) uzyskania zezwolenia MZDW Rejon Drogowy Radom na zajęcie pasa drogowego, dotyczącego prowadzenia robót w pasie drogowym lub na umieszczenie w nim obiektu lub urządzenia.

Z up. ZARZĄDU WOJEWÓDZTWA MAZOWIECKIEGO
Zastępca Dyrektora
Mazowieckiego Zarządu Dróg Wojewódzkich
w Warszawie

inż. Katarzyna Lalak-Mierzejewska

Zezwolenie zwolnione jest od opłaty skarbowej zgodnie z załącznikiem do ustawy z dnia 16 listopada 2006 r. o opłacie skarbowej (Dz. U. z 2020 r. poz. 1546 z późn. zm.) – Wykaz przedmiotów opłaty skarbowej, stawki tej opłaty oraz zwolnienia, część III, ust. 44 pkt 2, zwolnienia – pkt 9.

Otrzymują:

1. Andrzej Kozak
KASJE Sp. z o.o.
Wiśniówka 75 gm. Masłów, 26-050 Zagnańsk
2. Aa.

Do wiadomości:

1. MZDW Rejon Drogowy Radom

Proj. kabel 3xXRUIHAKXS 120mm²
wraz z kanałizacją kablową

Proj. przewiert sterowany
w rurze ochronnej SRS-160

Mazowiecki Zarząd Dróg Wojewódzkich
w Warszawie
ul. Mazowiecka 14, 00-048 Warszawa
Załącznik nr
do Decyzji nr
z dnia 2021

LEGENDA:

- proj. elektroenergetyczna sieć kablowa SN
- wraz z proj. kanałizacją kablową
- proj. rura ochronna typu DVK 160 + DVK 110
- proj. rura ochronna typu SRS 160 + SRS 110
- proj. zasobnik kablowy podziemny
- proj. studnia kanałizacyjna

strefa zadrzewienia (w miejscach zbliżeń i skrzyżowań z drzewami zastosować ominięcia lub przebiegi wykonac metodą, która zapewni nienaruszalność systemu korzeniowego)

Uwaga-Kable na skrzyżowaniach z innymi mediami, przejściach przez drogi oraz pod wjazdami układać w rurze ochronnej. Na trasie linii zostaną zabudowane zasobniki kablowe lub studnie kanałizacyjne.

OCHRONA OD PORAŻENI
sieć SN- 15KV- Uziemienie

Projektował	Imię i nazwisko	Nr upr.	Podpis	Data
Opracował	Maleusz Brelak	SWK0251/PWBE/17		11.2020
Tytuł projektu	Rozbudowa linii 15KV "Jedliński-Gulini" - wyprowadzenie dodatkowego obwodu kablowego z GPZ Jedlinsk. gm Jedlinsk zadanie 1			
Tytuł Rysunku	Projekt zagospodarowania terenu			
			Rys. nr	1
			Skala	1:1000
			KASJIE	
			103KP	

O/WA.Z-3.4341.23.2024.MF

Warszawa, dn. 11.01.2024 r.



Pan Andrzej Kozak
KASJE Sp. z o.o.
Wiśniówka 75 gm. Masłów
26-050 Zagnańsk

Dotyczy: lokalizacji urządzeń energetycznych w m. Piastów raz Wsola gm. Jedlińsk

Odpowiadając na Pana pismo z dnia 04.01.2023 r. (data wpływu pisma do tut. Oddziału), w związku z decyzją lokalizacyjną wydaną przez Mazowiecki Zarząd Dróg Wojewódzkich w Warszawie znak : U-2.482.1414.2020.3.Ad oraz U-2.482.1414.2020.4.AD, Generalna Dyrekcja Dróg Krajowych i Autostrad Oddział w Warszawie udostępnia Inwestorowi – PGE Dystrybucja S.A.. - teren działek nr ewid.: 668 i 634/1 w obrębie Piastów gm. Jedlińsk oraz dz. nr. ewid. 132/3, 132/1, 133/1, 133/2, 252/23, 253/7, 253/8, 255/3 w obrębie Wsola gm. Jedlińsk, które stanowią własność Skarbu Państwa w trwałym zarządzie GDDKiA, dla potrzeb oświadczenia o posiadanym prawie do dysponowania nieruchomością na cele budowlane (art. 32 i 33 ustawy z dnia 7 lipca 1994r. – Prawo budowlane), w zakresie wynikającym z przedmiotowej inwestycji.

Wydział Uzgodnień
i Zagospodarowania Przestrzennego
NACZELNIK
Niedziółka UB
mgr inż. Bartłomiej Niedziółka

Do wiadomości:
1. Rejon Grójec
2. a/a

STAROSTA RADOMSKI

ul. Tadeusza Mazowieckiego 7
26 – 600 Radom

PROTOKÓŁ NR GKN-I.6630.84.2024
NARADY KOORDYNACYJNEJ

Rafał**Piotrowski**

Elektronicznie podpisał
przez Rafał Piotrowski
Data: 2024.04.17
11:53:57 +02'00'

Przedmiot narady : SIEĆ ELEKTROENERGETYCZNA

Wnioskodawca:

KASJE Sp. z o.o.

Adres :

26-050 ZAGNAŃSK
WIŚNIOŹKA 75

Znak sprawy: GKN-I.6630.84.2024 z dnia: 2024-04-04

Lokalizacja obiektu: JEDLIŃSK, gmina : JEDLIŃSK

Narada koordynacyjna odbyła się na zebraniu w Starostwie Powiatowym w Radomiu, Wydział Geodezji, Kartografii, Katastru i Nieruchomości oddział: Powiatowy Ośrodek Dokumentacji Geodezyjnej i Kartograficznej, ul. Graniczna 24.

Data narady: 2024-04-11

Uwagi i zlecenia:

Niniejsza protokół z narady koordynacyjnej nie zwalnia Inwestora od uzyskania z właściwego organu do spraw nadzoru architektoniczno - budowlanego pozwolenia na budowę.

W przypadku robót w pasach drogowych Inwestor zobowiązany jest uzyskać zezwolenie na wejście w pas drogowy od zarządzającego drogą.

1. Przy skrzyżowaniach i zbliżeniach projektowanych sieci od istniejącego uzbrojenia podziemnego, prace ziemne wykonać ręcznie, bez użycia sprzętu zmechanizowanego i pod fachowym nadzorem technicznym zapewnionym przez wykonawcę robót.
 2. Inwestor zobowiązany jest zapewnić geodezyjne wytyczenie projektowanych obiektów oraz geodezyjną inwentaryzację powykonawczą zrealizowanych obiektów (przed zasypaniem).
 3. Podczas prac należy zwrócić szczególną uwagę na zachowanie w stanie nienaruszonym punktów geodezyjnych, które podlegają ochronie w trybie przepisów ustawy Prawo Geodezyjnego i Kartograficznego (Dz.U.2010.193.1287 z późniejszymi zmianami).
 4. Prace ziemne wykonać pod nadzorem przedstawicieli instytucji zarządzających sieciami uzbrojenia terenu, krzyżującymi się i zbliżonymi do uzgadnianego obiektu.
- 0 zamiarze prowadzenia prac ziemnych instytucje branżowe winny być zawiadomione z tygodniowym wyprzedzeniem.

PRZEWODNICZĄCY
narady koordynacyjnej

Integralną część protokołu stanowi lista uczestników narady koordynacyjnej wraz z ewentualnymi uwagami dotyczącymi przedmiotu narady oraz podpisami.

Znak sprawy: **GKN-I.6630.84.2024**

RADOM 2024-04-17

PROTOKÓŁ

z narady koordynacyjnej przeprowadzonej w dniu **2024-04-17**

**Rafał
Piotrowski**

Elektronicznie podpisany
przez Rafał Piotrowski
Data: 2024.04.17 11:54:23
+02'00'

Wnioskodawca: KASJE Sp. z o.o.

20-340 Lublin

Garbarska 21a

Inwestor: KASJE Sp. z o.o.

26-050 ZAGNAŃSK

WIŚNIOŹKA 75

Sposób przeprowadzenia narady: za pomocą środków komunikacji elektronicznej

Przewodniczący narady: Inspektor w Wydziale Geodezji i Kartografii -

Nr gminy	Nr obrębu	Działka	Nazwa gminy	Nazwa obrębu
052	11	442/2	JEDLIŃSK	JEDLIŃSK
052	11	440	JEDLIŃSK	JEDLIŃSK
052	11	439/2	JEDLIŃSK	JEDLIŃSK
052	11	447	JEDLIŃSK	JEDLIŃSK
052	11	1204/8	JEDLIŃSK	JEDLIŃSK
052	11	907/2	JEDLIŃSK	JEDLIŃSK
052	11	900/1	JEDLIŃSK	JEDLIŃSK
052	11	901/1	JEDLIŃSK	JEDLIŃSK
052	11	901/2	JEDLIŃSK	JEDLIŃSK
052	11	171/2	JEDLIŃSK	JEDLIŃSK
052	11	1086/3	JEDLIŃSK	JEDLIŃSK
052	11	934/6	JEDLIŃSK	JEDLIŃSK
052	11	934/8	JEDLIŃSK	JEDLIŃSK
052	11	934/11	JEDLIŃSK	JEDLIŃSK
052	11	934/12	JEDLIŃSK	JEDLIŃSK
052	11	132/13	JEDLIŃSK	JEDLIŃSK
052	11	132/16	JEDLIŃSK	JEDLIŃSK
052	11	934/3	JEDLIŃSK	JEDLIŃSK
052	11	933	JEDLIŃSK	JEDLIŃSK
052	11	931/6	JEDLIŃSK	JEDLIŃSK
052	29	604/2	JEDLIŃSK	PIASTÓW
052	29	601/3	JEDLIŃSK	PIASTÓW
052	29	608	JEDLIŃSK	PIASTÓW
052	29	669/2	JEDLIŃSK	PIASTÓW

052	29	668	JEDLIŃSK	PIASTÓW
052	29	634/1	JEDLIŃSK	PIASTÓW
052	29	634/2	JEDLIŃSK	PIASTÓW
052	36	120/2	JEDLIŃSK	WSOLA
052	36	132/3	JEDLIŃSK	WSOLA
052	36	132/1	JEDLIŃSK	WSOLA
052	36	133/1	JEDLIŃSK	WSOLA
052	36	133/2	JEDLIŃSK	WSOLA
052	36	238/2	JEDLIŃSK	WSOLA
052	36	250/5	JEDLIŃSK	WSOLA
052	36	251/4	JEDLIŃSK	WSOLA
052	36	252/24	JEDLIŃSK	WSOLA
052	36	252/22	JEDLIŃSK	WSOLA
052	36	252/20	JEDLIŃSK	WSOLA
052	36	252/27	JEDLIŃSK	WSOLA
052	36	252/25	JEDLIŃSK	WSOLA
052	36	252/16	JEDLIŃSK	WSOLA
052	36	253/7	JEDLIŃSK	WSOLA
052	36	253/8	JEDLIŃSK	WSOLA
052	36	255/3	JEDLIŃSK	WSOLA
052	36	255/5	JEDLIŃSK	WSOLA

Opis przedmiotu narady:

1 se-sieć elektroenergetyczna

Lp	Nazwa Instytucji	Imię, nazwisko uzgadniającego Data	Stanowisko uczestnika
	PGNiG SP. Z O.O. GAZOWNIA W RADOMIU	Przemysław Molendowski 2024-04-15 06:36:56	Skrzyżowanie i zbliżenia projektowanych sieci do istniejącej sieci gazowej należy wykonać zgodnie z Rozporządzeniem Ministra Gospodarki z dnia 26 kwietnia 2013 r. (Dz.U.poz.640) Prace ziemne w pobliżu sieci gazowej należy wykonać ręcznie bez użycia sprzętu mechanicznego z zachowaniem szczególnej ostrożności oraz pod nadzorem przedstawiciela Gazowni w Radomiu . O terminie rozpoczęcia prac należy powiadomić Gazownię w Radomiu z min. tygodniowym wyprzedzeniem. Skrzyżowania i zbliżenia projektowanych sieci do istniejącej sieci gazowej wysokiego ciśnienia należy wykonać zgodnie z Rozporządzeniem Ministra Gospodarki z dnia 26 kwietnia 2013r. (Dz.U.poz.640) zachowując wymagania odległości. Prace ziemne w pobliżu sieci gazowej wysokiego ciśnienia wykonywać ręcznie bez użycia sprzętu mechanicznego z zachowaniem szczególnej ostrożności oraz pod nadzorem przedstawiciela Sekcji Stacji i Sieci Gazowych w Radomiu 26-600 Radom ul. Gazowa 11/13. Przy skrzyżowaniach należy zastosować rurą osłonową na projektowanej infrastrukturze o długości 6m (3m na stronę od osi gazociągu). O terminie rozpoczęcia prac należy powiadomić Sekcję Stacji i Sieci Gazowych Radom z min. tygodniowym wyprzedzeniem.

	POWIATOWY ZARZĄD DRÓG PUBLICZNYCH W RADOMIU	Sebastian Miękus 2024-04-15 13:52:07	Umieszczenie urządzenia w zakresie drogi powiatowej wykonać w oparciu o warunki określone w decyzji Zarządu Powiatu Radomskiego.
	MAZOWIECKI ZARZĄD DRÓG WOJEWÓDZKICH W WARSZAWIE	Paweł Zięba 2024-04-11 13:59:54	Należy dostosować się do warunków decyzji MZDW Warszawa 1433/2023 z dnia 14.12.2023r.
	WOJEWÓDZKI URZĄD OCHRONY ZABYTEKÓW W WARSZAWIE DELEGATURA W RADOMIU	Witold Bujakowski 2024-04-15 10:05:17	Szczegółowe warunki realizacji inwestycji organ rozpatrujący wniosek o wydanie pozwolenia na budowę ma obowiązek uzgodnić z WUOZ Del. Radom w trybie przewidzianym w art. 106 K.p.a",
	AGENCJA ROZWOJU MAZOWSZA S.A	Sławomir Jałkowski 2024-04-11 13:09:10	brak uwag
	NETIA SA	Alan Krulikowski 2024-04-12 19:00:09	brak uwag
1	PRZEWODNICZĄCY NARADY KOORDYNACYJNEJ		brak uwag
2	GENERALNA DYREKCJA DRÓG KRAJOWYCH I AUTOSTRAD O/ W-A REJON W RADOMIU WSOLA , UL. SPACEROWA 10, GM. JEDLIŃSK		brak uwag
3	ORANGE POLSKA S.A.		brak uwag
4	PGE DYSTRYBUCJA S. A. ODDZIAŁ SKARŻYSKO-KAMIENNA REJONOWY ZAKŁAD ENERGETYCZNY		Nie stawił się
5	PAŃSTWOWE GOSPODARSTWO WODNE WODY POLSKIE ZARZĄD GOSPODARKI WODNEJ W WARSZAWIE		rzeka. Tymianka, Radomka i Młynówka + rowy

6	POLSKA SPÓŁKA GAZOWNICTWA SP. Z O.O. ODDZIAŁ W WARSZAWIE		Nie stawił się
7	URZĄD GMINY		Nie stawił się
8	WNIOSKODAWCA LUB OSOBA UPOWAŻNIONA		brak uwag
9	WODOCIĄGI MIEJSKIE W RADOMIU Sp. z o.o		Nie stawił się

PRZEWODNICZĄCY NARADY KOORDYNACYJNEJ

Z uwagi na wprowadzony stan epidemii, zgodnie z art. 15 zys ustawy z dnia 2 marca 2020 r. "O szczególnych rozwiązaniach związanych z zapobieganiem, przeciwdziałaniem i zwalczaniem COVID-19, innych chorób zakaźnych oraz wywołanych nimi sytuacji kryzysowych", terminy określone w ustawach zostały zawieszone. W związku z powyższym podmioty zawiadomione o naradzie nie musiały w niej uczestniczyć.

Z uwagi na to, że znaki geodezyjne podlegają ochronie, wszelkie prace terenowe w otoczeniu tych znaków należy wykonywać ze szczególną ostrożnością, a w przypadku uszkodzenia, zniszczenia lub przemieszczenia podlegają one wznowieniu na koszt inwestora (art. 11 ust.1, art. 15 ust. 1, art. 48 ust. 1 pkt 3 ustawy Prawo geodezyjne i kartograficzne)

Podmioty wezwane na naradę, których przedstawiciele nie uczestniczyli w niej

1 wpr

STAROSTA RADOMSKI

ul. Tadeusza Mazowieckiego 7
26 – 600 Radom

RADOM 2024-06-10

PROTOKÓŁ NR GKN-I.6630.142.2024
NARADY KOORDYNACYJNEJ

Rafał

Piotrowski

Elektronicznie podpisany
przez Rafał Piotrowski
Data: 2024.06.10 13:55:51
+02'00'

Przedmiot narady : SIEĆ ELEKTROENERGETYCZNA

Wnioskodawca:

KASJE Sp. z o.o.

Adres :

26-050 ZAGNAŃSK
WIŚNIOŹKA 75

Znak sprawy: GKN-I.6630.142.2024 z dnia: 2024-05-23

Lokalizacja obiektu: JEDLIŃSK, gmina : JEDLIŃSK

Narada koordynacyjna odbyła się na zebraniu w Starostwie Powiatowym w Radomiu, Wydział Geodezji, Kartografii, Katastru i Nieruchomości oddział: Powiatowy Ośrodek Dokumentacji Geodezyjnej i Kartograficznej, ul. Graniczna 24.

Data narady: 2024-06-04

Uwagi i zlecenia:

Niniejsza protokół z narady koordynacyjnej nie zwalnia Inwestora od uzyskania z właściwego organu do spraw nadzoru architektoniczno - budowlanego pozwolenia na budowę.

W przypadku robót w pasach drogowych Inwestor zobowiązany jest uzyskać zezwolenie na wejście w pas drogowy od zarządzającego drogą.

1. Przy skrzyżowaniach i zbliżeniach projektowanych sieci od istniejącego uzbrojenia podziemnego, prace ziemne wykonać ręcznie, bez użycia sprzętu zmechanizowanego i pod fachowym nadzorem technicznym zapewnionym przez wykonawcę robót.
 2. Inwestor zobowiązany jest zapewnić geodezyjne wytyczenie projektowanych obiektów oraz geodezyjną inwentaryzację powykonawczą zrealizowanych obiektów (przed zasypaniem).
 3. Podczas prac należy zwrócić szczególną uwagę na zachowanie w stanie nienaruszonym punktów geodezyjnych, które podlegają ochronie w trybie przepisów ustawy Prawo Geodezyjnego i Kartograficznego (Dz.U.2010.193.1287 z późniejszymi zmianami).
 4. Prace ziemne wykonać pod nadzorem przedstawicieli instytucji zarządzających sieciami uzbrojenia terenu, krzyżującymi się i zbliżonymi do uzgadnianego obiektu.
- O zamiarze prowadzenia prac ziemnych instytucje branżowe winny być zawiadomione z tygodniowym wyprzedzeniem.

PRZEWODNICZĄCY
narady koordynacyjnej

Integralną część protokołu stanowi lista uczestników narady koordynacyjnej wraz z ewentualnymi uwagami dotyczącymi przedmiotu narady oraz podpisami.

Znak sprawy: GKN-I.6630.142.2024

RADOM 2024-06-10

PROTOKÓŁ

z narady koordynacyjnej przeprowadzonej w dniu 2024-06-10

Rafał
Piotrowski

Elektronicznie podpisany
przez Rafał Piotrowski
Data: 2024.06.10 13:56:17
+02'00'

Wnioskodawca: KASJE Sp. z o.o.

26-050 ZAGNAŃSK
WIŚNIÓWKA 75

Inwestor: PGE Dystrybucja S. A. z siedzibą w Lublinie
20-340 Lublin
Garbarska 21a

Sposób przeprowadzenia narady: za pomocą środków komunikacji elektronicznej

Przewodniczący narady: Inspektor w Wydziale Geodezji i Kartografii -

Nr gminy	Nr obrębu	Działka	Nazwa gminy	Nazwa obrębu
052	11	444/1	JEDLIŃSK	JEDLIŃSK
052	11	442/1	JEDLIŃSK	JEDLIŃSK

Opis przedmiotu narady:

1 se-sieć elektroenergetyczna

Lp	Nazwa Instytucji	Imię, nazwisko uzgadniającego Data	Stanowisko uczestnika
	PGNiG SP. Z O.O. GAZOWNIA W RADOMIU	Konrad Srebrzyński 2024-06-05 07:31:44	Skrzyżowanie i zbliżenia projektowanych sieci do istniejącej sieci gazowej należy wykonać zgodnie z Rozporządzeniem Ministra Gospodarki z dnia 26 kwietnia 2013 r. (Dz.U.poz.640) Prace ziemne w pobliżu sieci gazowej należy wykonać ręcznie bez użycia sprzętu mechanicznego z zachowaniem szczególnej ostrożności oraz pod nadzorem przedstawiciela Gazowni w Radomiu . O terminie rozpoczęcia prac należy powiadomić Gazownię w Radomiu z min. tygodniowym wyprzedzeniem.
	AGENCJA ROZWOJU MAZOWSZA S.A	Paweł Przychodzień 2024-06-05 07:26:08	brak uwag
	MAZOWIECKI ZARZĄD DRÓG WOJEWÓDZKICH W WARSZAWIE	Paweł Zięba 2024-06-06 07:49:34	brak uwag

	POWIATOWY ZARZĄD DRÓG PUBLICZNYCH W RADOMIU	Sebastian Miękus 2024-06-06 14:23:13	brak uwag
	WOJEWÓDZKI URZĄD OCHRONY ZABYTEKÓW W WARSZAWIE DELEGATURA W RADOMIU	Witold Bujakowski 2024-06-07 13:54:10	brak uwag
1	PRZEWODNICZĄCY NARADY KOORDYNACYJNEJ		brak uwag
2	GENERALNA DYREKCJA DRÓG KRAJOWYCH I AUTOSTRAD O/ W-A REJON W RADOMIU WSOLA , UL. SPACEROWA 10, GM. JEDLIŃSK		brak uwag
3	ORANGE POLSKA S.A.		brak uwag
4	PGE DYSTRYBUCJA S. A. ODDZIAŁ SKARŻYSKO- KAMIENNA REJONOWY ZAKŁAD ENERGETYCZNY		Nie stawiał się
5	PAŃSTWOWE GOSPODARSTWO WODNE WODY POLSKIE ZARZĄD GOSPODARKI WODNEJ W WARSZAWIE		brak uwag
6	NETIA SA		Nie stawiał się
7	POLSKA SPÓŁKA GAZOWNICTWA SP. Z O.O. ODDZIAŁ W WARSZAWIE		Nie stawiał się
8	URZĄD GMINY		Nie stawiał się

9	WNIOSKODAWCA LUB OSOBA UPOWAŻNIONA		brak uwag
10	WODOCIĄGI MIEJSKIE W RADOMIU Sp. z o.o		

PRZEWODNICZĄCY NARADY KOORDYNACYJNEJ

Z uwagi na wprowadzony stan epidemii, zgodnie z art. 15 zzs ustawy z dnia 2 marca 2020 r. "O szczególnych rozwiązaniach związanych z zapobieganiem, przeciwdziałaniem i zwalczaniem COVID-19, innych chorób zakaźnych oraz wywołanych nimi sytuacji kryzysowych", terminy określone w ustawach zostały zawieszone. W związku z powyższym podmioty zawiadomione o naradzie nie musiały w niej uczestniczyć.

Z uwagi na to, że znaki geodezyjne podlegają ochronie, wszelkie prace terenowe w otoczeniu tych znaków należy wykonywać ze szczególną ostrożnością, a w przypadku uszkodzenia, zniszczenia lub przemieszczenia podlegają one wznowieniu na koszt inwestora (art. 11 ust.1, art. 15 ust. 1, art. 48 ust. 1 pkt 3 ustawy Prawo geodezyjne i kartograficzne)

Podmioty wezwane na naradę, których przedstawiciele nie uczestniczyli w niej

1 wpr

MAPA DO CELÓW PROJEKTOWYCH - ARKUSZ NR 1

a 1-500
wzdzio:
at:
RADOMSKIE
JEDLINK
bi: 001 JEDLINSK
sz: 954/93/411, 132/18.10861
b: 0023 PIASTÓW
ka nr: 600
nr: 0038 WSOLA
sz: 1
nr: 1321

ryzek w grunach rolniczych
wykafaktor zjeżdżania przy drodze wojewódzkiej nadany przez PODGOK:
PL-EVRE2007-AH
16642; 15066 2002-03-28 PL-EVRE2007-AH
współczesny protokółami płaskich: PL-2000
będącej zgodna z braniem na: 25.09.2023 r.
Zapis gniazda i planu topograficznego przedmiotowej składowej
niezgodności gruntowych: mapa wykonana bez instalacji
beni służącymi gruntowym
wykorzysta się istniejącą w terenie urządzeń podziemnych.

GP WOJCIECH PIETRZYKOWSKI
Nasilnia 47F, 26-652 Zakrzew
tel. 667 281 604
NIP 601 003 16 75 REGON 365 698 150

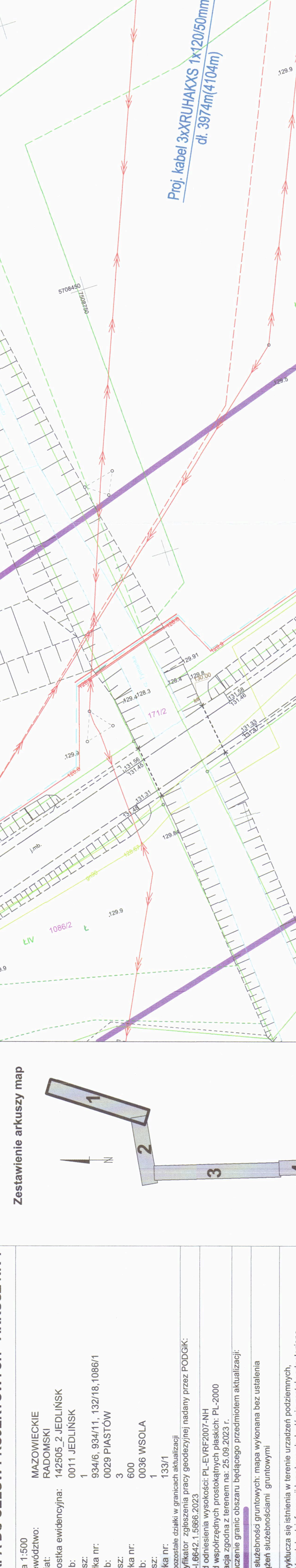
UNIVERSITY OF THE PACIFIC

GEODETA UPRAWNIENY

inż. Wojciech Patrzykowski
Upł. GSK 22283

LEGENDA

- [illegible]




GP WŁODZIECH PIETRZYKOWSKI
 Nalain 47r. 20-032 Zakrzew
 ul. Piłsudskiego 100, 05-120 Zakrzew
 NIP 611 003 46 72 REGON 146 048 140

E PODMIOTU:

mych trak informacji branżowych, bądź nie zostały omówione
 zas inwentaryzacji geodezyjnej

WYKONAWCY: **GEODETA I PRACOWNICY** 29.6

nr. 62, 63, 64, 65, 66, 67, 68, 69, 70, 71, 72, 73, 74, 75, 76, 77, 78, 79, 80, 81, 82, 83, 84, 85, 86, 87, 88, 89, 90, 91, 92, 93, 94, 95, 96, 97, 98, 99, 100, 101, 102, 103, 104, 105, 106, 107, 108, 109, 110, 111, 112, 113, 114, 115, 116, 117, 118, 119, 120, 121, 122, 123, 124, 125, 126, 127, 128, 129, 130, 131, 132, 133, 134, 135, 136, 137, 138, 139, 140, 141, 142, 143, 144, 145, 146, 147, 148, 149, 150, 151, 152, 153, 154, 155, 156, 157, 158, 159, 160, 161, 162, 163, 164, 165, 166, 167, 168, 169, 170, 171, 172, 173, 174, 175, 176, 177, 178, 179, 180, 181, 182, 183, 184, 185, 186, 187, 188, 189, 190, 191, 192, 193, 194, 195, 196, 197, 198, 199, 200, 201, 202, 203, 204, 205, 206, 207, 208, 209, 210, 211, 212, 213, 214, 215, 216, 217, 218, 219, 220, 221, 222, 223, 224, 225, 226, 227, 228, 229, 230, 231, 232, 233, 234, 235, 236, 237, 238, 239, 240, 241, 242, 243, 244, 245, 246, 247, 248, 249, 250, 251, 252, 253, 254, 255, 256, 257, 258, 259, 260, 261, 262, 263, 264, 265, 266, 267, 268, 269, 270, 271, 272, 273, 274, 275, 276, 277, 278, 279, 280, 281, 282, 283, 284, 285, 286, 287, 288, 289, 290, 291, 292, 293, 294, 295, 296, 297, 298, 299, 300, 301, 302, 303, 304, 305, 306, 307, 308, 309, 310, 311, 312, 313, 314, 315, 316, 317, 318, 319, 320, 321, 322, 323, 324, 325, 326, 327, 328, 329, 330, 331, 332, 333, 334, 335, 336, 337, 338, 339, 340, 341, 342, 343, 344, 345, 346, 347, 348, 349, 350, 351, 352, 353, 354, 355, 356, 357, 358, 359, 360, 361, 362, 363, 364, 365, 366, 367, 368, 369, 370, 371, 372, 373, 374, 375, 376, 377, 378, 379, 380, 381, 382, 383, 384, 385, 386, 387, 388, 389, 390, 391, 392, 393, 394, 395, 396, 397, 398, 399, 400, 401, 402, 403, 404, 405, 406, 407, 408, 409, 410, 411, 412, 413, 414, 415, 416, 417, 418, 419, 420, 421, 422, 423, 424, 425, 426, 427, 428, 429, 430, 431, 432, 433, 434, 435, 436, 437, 438, 439, 440, 441, 442, 443, 444, 445, 446, 447, 448, 449, 450, 451, 452, 453, 454, 455, 456, 457, 458, 459, 460, 461, 462, 463, 464, 465, 466, 467, 468, 469, 470, 471, 472, 473, 474, 475, 476, 477, 478, 479, 480, 481, 482, 483, 484, 485, 486, 487, 488, 489, 490, 491, 492, 493, 494, 495, 496, 497, 498, 499, 500, 501, 502, 503, 504, 505, 506, 507, 508, 509, 510, 511, 512, 513, 514, 515, 516, 517, 518, 519, 520, 521, 522, 523, 524, 525, 526, 527, 528, 529, 530, 531, 532, 533, 534, 535, 536, 537, 538, 539, 540, 541, 542, 543, 544, 545, 546, 547, 548, 549, 550, 551, 552, 553, 554, 555, 556, 557, 558, 559, 560, 561, 562, 563, 564, 565, 566, 567, 568, 569, 570, 571, 572, 573, 574, 575, 576, 577, 578, 579, 580, 581, 582, 583, 584, 585, 586, 587, 588, 589, 590, 591, 592, 593, 594, 595, 596, 597, 598, 599, 600, 601, 602, 603, 604, 605, 606, 607, 608, 609, 610, 611, 612, 613, 614, 615, 616, 617, 618, 619, 620, 621, 622, 623, 624, 625, 626, 627, 628, 629, 630, 631, 632, 633, 634, 635, 636, 637, 638, 639, 640, 641, 642, 643, 644, 645, 646, 647, 648, 649, 650, 651, 652, 653, 654, 655, 656, 657, 658, 659, 660, 661, 662, 663, 664, 665, 666, 667, 668, 669, 670, 671, 672, 673, 674, 675, 676, 677, 678, 679, 680, 681, 682, 683, 684, 685, 686, 687, 688, 689, 690, 691, 692, 693, 694, 695, 696, 697, 698, 699, 700, 701, 702, 703, 704, 705, 706, 707, 708, 709, 710, 711, 712, 713, 714, 715, 716, 717, 718, 719, 720, 721, 722, 723, 724, 725, 726, 727, 728, 729, 730, 731, 732, 733, 734, 735, 736, 737, 738, 739, 740, 741, 742, 743, 744, 745, 746, 747, 748, 749, 750, 751, 752, 753, 754, 755, 756, 757, 758, 759, 760, 761, 762, 763, 764, 765, 766, 767, 768, 769, 770, 771, 772, 773, 774, 775, 776, 777, 778, 779, 780, 781, 782, 783, 784, 785, 786, 787, 788, 789, 790, 791, 792, 793, 794, 795, 796, 797, 798, 799, 800, 801, 802, 803, 804, 805, 806, 807, 808, 809, 810, 811, 812, 813, 814, 815, 816, 817, 818, 819, 820, 821, 822, 823, 824, 825, 826, 827, 828, 829, 830, 831, 832, 833, 834, 835, 836, 837, 838, 839, 840, 841, 842, 843, 844, 845, 846, 847, 848, 849, 850, 851, 852, 853, 854, 855, 856, 857, 858, 859, 860, 861, 862, 863, 864, 865, 866, 867, 868, 869, 870, 871, 872, 873, 874, 875, 876, 877, 878, 879, 880, 881, 882, 883, 884, 885, 886, 887,

<p>Wzrostki i drzewa, które zostały usunięte z terenu, zostały zastąpione nowymi sadzonkami.</p>	<p>Wzrostki i drzewa, które zostały usunięte z terenu, zostały zastąpione nowymi sadzonkami.</p>	<p>Wzrostki i drzewa, które zostały usunięte z terenu, zostały zastąpione nowymi sadzonkami.</p>	<p>Wzrostki i drzewa, które zostały usunięte z terenu, zostały zastąpione nowymi sadzonkami.</p>	<p>Wzrostki i drzewa, które zostały usunięte z terenu, zostały zastąpione nowymi sadzonkami.</p>
--	--	--	--	--

[illegible]

OCHRONA OD PORAŻENÍ
sieć SN-15kV - UZIEMIANI

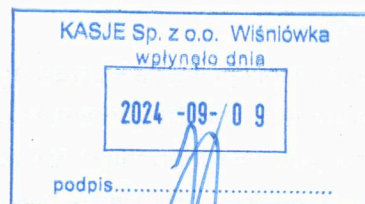
Projektował Opracował Sprawdziła	Imię i nazwisko Mateusz Brank Andrzej Kozak Tomasz Chbiński	Nr. upr. SWK/007/PWBE/17 SWK/007/PWBE/21 SWK/007/PWBE/22	Podpis	Data 05.2024 04.2024 05.2024
<div style="text-align: right;"> KAS/E </div>				
Tytuł projektu Budowa sied 15 kV "Jedlinki-Gulim" - wyprośnienie dodatkowego obwodu kablowego, gm. Jedlinka, zadanie 1 - RE Radom			Rysunek 1 Skala 1:500	
Tytuł rysunku Plan sygnalizacji - teren GPZ Jedlinka			Złazki 10	



Radom, 3 września 2024 r.

**Państwowe
Gospodarstwo Wodne
Wody Polskie**

**Dyrektor Zarządu
Zlewni
w Radomiu**
WR.ZUZ.4210.108.2024.AM



DECYZJA

Na podstawie art. 17 ust. 1 pkt 3) lit. b), art. 389 pkt 9), art. 390 ust. 1 pkt 1) lit. b) art. 397 ust. 3 pkt 2), art. 393 ust. 4, art. 400 ust. 6 ustawy z dnia 20 lipca 2017 r. – Prawo wodne (tj. Dz. U. z 2024 r. poz. 1087) oraz art. 104 ustawy z dnia 14 czerwca 1960r. Kodeks postępowania administracyjnego (tj. Dz. U. z 2024 r., poz. 572) po rozpatrzeniu wniosku Pana Andrzeja Kozak, reprezentującego spółkę KASJE Sp. z o. o., Wiśniówka 75, 26-050 Zagnańsk, pełnomocnika PGE Dystrybucja S.A. z siedzibą w Lublinie, ul. Garbarska 21A, 20-340 Lublin, złożonego pismem z dnia 14 marca 2024 r. (data wpływu 22 marca 2024 r.), uzupełniony ostatecznie pismem z dnia 18 czerwca 2024 r. (data wpływu 19 czerwca 2024 r.) w sprawie wydania pozwoleń wodnoprawnych

orzekam

I. Wydaję pozwolenie wodnoprawne dla PGE Dystrybucja S.A. z siedzibą w Lublinie, ul. Garbarska 21A, 20-340 Lublin na prowadzenie linii kablowej SN w rurze ochronnej przez wody powierzchniowe płynące rzeki Młynówka (Radomka Młyńska) w km 1+900, znajdującej się na działce numer ew. 608 obręb 0029 Piastów, gm. Jedlińsk, pow. radomski, woj. mazowieckie.

Parametry przejścia:

- metoda wykonania przejścia – przewiert sterowany w rurze ochronnej SRS Ø 160 mm
- długość przewiertu między górnymi krawędziami skarp rzeki – 14,15 m
- rzędna posadowienia wierzchu rury osłonowej pod dnem rzeki – 126,30 m n.p.m.
- współrzędne miejsca przewiertu przez rzekę Młynówka (Radomka Młyńska) w km 1+900 w geodezyjnym układzie odniesienia PL-FTRF2000 :
początek – X: 5707248.2412, Y: 7508288.2872,
koniec – X: 5707234.1115, Y: 7508289.0437.

II. Wydaję pozwolenie wodnoprawne dla PGE Dystrybucja S.A. z siedzibą w Lublinie, ul. Garbarska 21A, 20-340 Lublin na prowadzenie linii kablowej SN w rurze ochronnej przez wody powierzchniowe płynące rzeki Radomka w km 46+640, znajdującej się na działkach numer ew. 933, 931/6, 934/3 obręb 0011 Jedlińsk, gm. Jedlińsk, pow. radomski, woj. mazowieckie.

Parametry przejścia:

- metoda wykonania przejścia – przewiert sterowany w rurze ochronnej SRS Ø 160 mm
- długość przewiertu między górnymi krawędziami skarp rzeki – 26,6 m
- rzędna posadowienia wierzchu rury osłonowej pod dnem rzeki – 126,80 m n.p.m.
- współrzędne miejsca przewiertu przez rzekę Radomka w km 46+640 w geodezyjnym układzie odniesienia PL-FTRF2000 :
początek – X: 5708053.4930, Y: 7508265.0745,
koniec – X: 5708027.1475, Y: 7508268.6969

III. Wydaję pozwolenie wodnoprawne dla PGE Dystrybucja S.A. z siedzibą w Lublinie, ul. Garbarska 21A, 20-340 Lublin, na prowadzenie linii kablowej SN w rurze ochronnej przez wody powierzchniowe płynące rzeki Tymianka w km 0+300, znajdującej się na działkach numer ew. 1086/3, 171/2, 901/2 obręb 0011 Jedlińsk, gm. Jedlińsk, pow. radomski, woj. mazowieckie.

Parametry przejścia:

- metoda wykonania przejścia – przewiert sterowany w rurze ochronnej SRS Ø 160 mm
- długość przewiertu między górnymi krawędziami skarp rzeki – 15,0 m
- rzędna posadowienia wierzchu rury osłonowej pod dnem rzeki – 126,80 m n.p.m.
- współrzędne miejsca przewiertu przez rzekę Tymianka w km 0+300 w geodezyjnym układzie odniesienia PL-FTRF2000 :
początek – X: 5708387.5336, Y: 7508745.6151,
koniec – X: 5708383.1113, Y: 7508731.2960.

IV. Przy wykonywaniu uprawnień wynikających z pozwoleń wodnoprawnych udzielonych w punktach I, II i III niniejszej decyzji PGE Dystrybucja S.A. z siedzibą w Lublinie, ul. Garbarska 21A, 20-340 Lublin, obowiązana jest do:

1. Wykonania projektowanego przejścia linii kablowej SN w rurach ochronnych przez wody powierzchniowe płynące rzeki Młynówka (Radomka Młyńska) w km 1+900, rzeki Radomka w km 46+640 oraz rzeki Tymianka w km 0+300 zgodnie z warunkami określonymi w tym pozwoleniu wodnoprawnym.
2. Zapewnienia w trakcie prowadzenia robót swobodnego przepływu wód.
3. Powiadomienia Nadzoru Wodnego w Radomiu z min. tygodniowym wyprzedzeniem o terminie rozpoczęcia i zakończenia robót związanych z wykonaniem przekroczeń.
4. Oznakowania trwale miejsca przekroczenia pod dnem rzeki Młynówka (Radomka Młyńska), rzeki Radomka oraz rzeki Tymianka poprzez zamontowanie słupków oznaczeniowych z zamieszczeniem na nich informacji o rodzaju infrastruktury i głębokości położenia góry rury osłonowej.
5. Wykonania wszelkich prac w okresie korzystnych warunków hydrologicznych.
6. Po zakończeniu prac teren robót oraz teren przyległy inwestycji należy uporządkować.
7. Zgłoszenia wykonanego przejścia do Zarządu Zlewni w Radomiu w terminie 60 dni od dnia przystąpienia do użytkowania, w celu wpisania do systemu informacyjnego gospodarowania wodami, stosownie do wymagań art. 331 ust. 3 ustawy z dnia 20 lipca 2017 r. - Prawo wodne. Do zgłoszenia sporządzonego zgodnie z ww. przepisami należy dołączyć inwentaryzację geodezyjną powykonawczą wykonanego przejścia i przekazać do Nadzoru Wodnego w Radomiu.
8. Ponoszenia kosztów ewentualnych szkód powstałych u osób trzecich w związku z wykonywaniem pozwoleniem.

V. Wydaję pozwolenie wodnoprawne dla PGE Dystrybucja S.A. z siedzibą w Lublinie, ul. Garbarska 21A, 20-340 Lublin na lokalizowanie na obszarach szczególnego zagrożenia powodzią w rejonie km 410+050 rzeki Radomka nowego obiektu budowlanego tj. linii kablowej SN, zlokalizowanej na działkach numer ew. 669/2, 608, 601/3, 604/2 obręb 0029 Piastów oraz nr ew. 931/6, 933, 934/3, 132/16, 934/12, 934/6, 1086/3, 171/2, 901/2 obręb 0011 Jedlińsk, gm. Jedlińsk, pow. radomski, woj. mazowieckie, o współrzędnych w geodezyjnym układzie odniesienia PL-FTRF2000 opisujących charakterystyczne punkty lokalizacji:

Pkt. 1	X: 5707212.2000	Y: 7508290.4625
Pkt. 2	X: 5707293.5000	Y: 7508286.2625
Pkt. 3	X: 5707402.0000	Y: 7508280.5000
Pkt. 4	X: 5707442.0139	Y: 7508279.1427

- prowadzenie linii kablowej SN w rurze ochronnej przez wody powierzchniowe płynące rzeki Młynówka (Radomka Młyńska) w km 1+900, znajdującej się na działce numer ew. 608 obręb 0029 Piastów, gm. Jedlińsk, pow. radomski, woj. mazowieckie,
- na prowadzenie linii kablowej SN w rurze ochronnej przez wody powierzchniowe płynące rzeki Radomka w km 46+640, znajdującej się na działkach numer ew. 933, 931/6, 934/3 obręb 0011 Jedlińsk, gm. Jedlińsk, pow. radomski, woj. mazowieckie,
- prowadzenie linii kablowej SN w rurze ochronnej przez wody powierzchniowe płynące rzeki Tymianka w km 0+300, znajdującej się na działkach numer ew. 1086/3, 171/2, 901/2 obręb 0011 Jedlińsk, gm. Jedlińsk, pow. radomski, woj. mazowieckie,
- lokalizowanie na obszarach szczególnego zagrożenia powodzią w rejonie km 410+050 rzeki Radomka nowego obiektu budowlanego tj. linii kablowej SN, zlokalizowanej na działkach numer ew. 669/2, 608, 601/3, 604/2 obręb 0029 Piastów oraz nr ew. 931/6, 933, 934/3, 132/16, 934/12, 934/6, 1086/3, 171/2, 901/2 obręb 0011 Jedlińsk, gm. Jedlińsk, pow. radomski, woj. mazowieckie.

Do wniosku dołączono:

- operat wodnoprawny – opracowany w lutym 2024 r.,
- operat wodnoprawny w wersji elektronicznej,
- opis prowadzenia zamierzonej działalności niezawierający określeń specjalistycznych,
- uproszczone wypisy z rejestru gruntów,
- Decyzję Nr 36.2020.2021 o ustaleniu lokalizacji inwestycji celu publicznego wydaną przez wójta gminy Jedlińsk z dnia 5 marca 2021 r. znak: PRG.6733.36.2020.2021,
- pełnomocnictwo dla Pana Adama Kozak wraz z opłatą skarbową,
- potwierdzenie wniesienia opłaty za wydanie pozwoleń wodnoprawnych w kwocie 572,00 zł.

Analizując złożony wniosek i operat wodnoprawny ustalono, że nie spełniają one wszystkich wymogów zawartych w art. 407 i art. 409 ww. ustawy Prawo wodne. W związku z tym zobowiązano wnioskodawcę wezwaniami z dnia 18 kwietnia 2024 r. oraz z dnia 6 czerwca 2024 r. znak: WR.ZUZ.4210.108.2024 do uzupełnienia braków. Wymagane dokumenty uzupełnione zgodnie z ww. wezwaniami wnioskodawca przedłożył ostatecznie przy piśmie z dnia 18 czerwca 2024 r. (data wpływu 19 czerwca 2024 r.).

Po ponownym przeanalizowaniu zebranych dokumentów stwierdzono, że przedłożony wniosek spełnia wymogi określone w art. 407 - 409 ustawy z dnia 20 lipca 2017 r. – Prawo wodne (tj. Dz. U. z 2024 r. poz. 1087) w związku z czym wszczęto postępowanie administracyjne, o którym powiadomiono strony zawiadomieniem z dnia 1 lipca 2024 r. znak: WR.ZUZ.4210.108.2024. Z uwagi na złożony materiał dowodowy, wystarczający do rozpatrzenia sprawy i wynikającą z art. 10 § 1 Kpa normę prawną zapewnienia stronom czynnego udziału w prowadzonym postępowaniu, poinformowano jednocześnie strony o możliwości wypowiedzenia się co do zebranych dowodów i zgłoszenia ewentualnych uwag. Zgodnie z obligatoryjnymi wymogami obowiązujących przepisów cytowanej ustawy Prawo wodne informacja o wszczęciu przedmiotowego postępowania podana została do publicznej wiadomości. Zawiadomienie o wszczęciu postępowania w przedmiotowej sprawie umieszczone zostało w Biuletynie Informacji Publicznej PGW Wody Polskie, wywieszone zostało na tablicy ogłoszeń Zarządu Zlewni w Radomiu PGW Wody Polskie oraz w sposób zwyczajowo przyjęty w Starostwie Powiatowym w Radomiu oraz w Urzędzie Gminy w Jedlińsku.

Zgodnie z planem gospodarowania wodami na obszarze dorzecza Wisły (IIaPGW), stanowiącego załącznik do rozporządzenia Ministra Infrastruktury z dnia 4 listopada 2022r. w sprawie Planu gospodarowania wodami na obszarze dorzecza Wisły (Dz. U. z 2023 r., poz. 300), planowana do wykonania inwestycja, odbywać się będzie w granicy jednolitych części wód powierzchniowych (JCWP): Radomka Młyńska o kodzie JCWP: PLRW2000102525929, Radomka od zb. Domaniów do Mlecznej o kodzie JCWP: PLRW200011252599, Tymianka o kodzie JCWP: PLRW200010252589

Pkt. 5	X: 5707447.7592	Y: 7508280.7888
Pkt. 6	X: 5707524.2287	Y: 7508278.4119
Pkt. 7	X: 5707528.1220	Y: 7508276.5833
Pkt. 8	X: 5707556.7190	Y: 7508275.2039
Pkt. 9	X: 5707566.9208	Y: 7508285.7370
Pkt. 10	X: 5707716.0912	Y: 7508281.9167
Pkt. 11	X: 5707732.9000	Y: 7508281.3949
Pkt. 12	X: 5708021.4248	Y: 7508269.3944
Pkt. 13	X: 5708064.0458	Y: 7508265.0475
Pkt. 14	X: 5708071.8403	Y: 7508248.1946
Pkt. 15	X: 5708297.8242	Y: 7508263.5570
Pkt. 16	X: 5708306.1470	Y: 7508272.9747
Pkt. 17	X: 5708319.2876	Y: 7508556.9838
Pkt. 18	X: 5708322.6473	Y: 7508557.3371
Pkt. 19	X: 5708326.5083	Y: 7508591.8199
Pkt. 20	X: 5708334.4721	Y: 7508618.3594
Pkt. 21	X: 5708362.7808	Y: 7508707.5572
Pkt. 22	X: 5708373.5650	Y: 7508724.8839
Pkt. 23	X: 5708385.1688	Y: 7508750.6343
Pkt. 24	X: 5708393.6431	Y: 7508790.1321
Pkt. 25	X: 5708403.7865	Y: 7508817.6568
Pkt. 26	X: 5708470.4585	Y: 7508841.9086.

VI. Przy wykonywaniu uprawnień wynikających z pozwolenia wodnoprawnego udzielonego w punkcie V niniejszej decyzji PGE Dystrybucja S.A. z siedzibą w Lublinie, ul. Garbarska 21A, 20-340 Lublin obowiązana jest do:

1. Usuwania na bieżąco poza obszar szczególnego zagrożenia powodzią odpadów związanych z prowadzeniem robót budowlanych.
2. Wykonywania robót w obszarze szczególnego zagrożenia powodzią w okresie korzystnych warunków hydrologicznych.
3. Usunięcia poza obszar szczególnego zagrożenia powodzią urobku pochodzącego z robót ziemnych realizowanych w ramach ww. przedsięwzięcia.
4. Powiadomienia z dwutygodniowym wyprzedzeniem Nadzoru Wodnego w Radomiu o terminie rozpoczęcia i zakończenia robót.
5. Uprzątnięcia i przywrócenia terenu robót oraz terenów przyległych do inwestycji do stanu nieutrudniającego zarządzania ryzykiem powodziowym po zakończeniu prac budowlanych.

VII. Wnioskodawcy nie przysługuje roszczenie wobec właściciela rzeki Radomka z tytułu strat wynikłych z przepływu powodziowego zgodnie z art. 222 ust. 2 ww. ustawy Prawo wodne.

VIII. Pozwolenie wodnoprawne nie rodzi praw do nieruchomości i urządzeń wodnych koniecznych do jego realizacji oraz nie narusza prawa własności i uprawnień osób trzecich przysługujących wobec tych nieruchomości i urządzeń.

UZASADNIENIE

Pan Andrzej Kozak, reprezentujący spółkę KASJE Sp. z o. o., Wiśniówka 75, 26-050 Zagnańsk, pełnomocnik PGE Dystrybucja S.A. z siedzibą w Lublinie, ul. Garbarska 21A, 20-340 Lublin wystąpił z wnioskiem złożonym pismem z dnia 4 lutego 2024 r. (data wpływu 12 luty 2024 r.), do Dyrektora Zarządu Zlewni w Radomiu Państwowego Gospodarstwa Wodnego Wody Polskie w sprawie udzielenia pozwoleń wodnoprawnych na:

i jednolitej części wód podziemnych o europejskim kodzie JCWPd: PLGW200087.

Obowiązek posiadania pozwolenia wodnoprawnego w zakresie lokalizowania na obszarze szczególnego zagrożenia powodzią nowych obiektów budowlanych, wynika odpowiednio z art. 390 ust. 1 pkt. 1) lit. b) ww. ustawy Prawo wodne.

Zgodnie z ustaleniami dokonany w trakcie rozpatrywania wniosku na podstawie przedłożonego operatu wodnoprawnego ustalono, że planowana inwestycja realizowana będzie w rejonie km 410+050 rzeki Radomka. Stosownie do treści art. 16 pkt 34) ww. ustawy Prawo wodne jako obszary szczególnego zagrożenia powodzią klasyfikowane są m.in. obszary, na których prawdopodobieństwo wystąpienia powodzi jest średnie i wysokie. Obszary szczególnego zagrożenia powodzią w analizowanym przypadku, określają mapy zagrożenia powodziowego arkusz M-34-019-A-c-4, M-34-019-A-d-3 oraz M-34-019-C-a-2. Z analizy planu zarządzania ryzykiem powodziowym, stanowiącego załącznik do rozporządzenia Ministra Infrastruktury z dnia 18 października 2022 r. w sprawie przyjęcia Planu zarządzania ryzykiem powodziowym dla obszaru dorzecza Wisły (Dz. U. z 2022 r., poz. 2739), wynika, że miejsce zamierzonego korzystania z wód zlokalizowane będzie w zasięgu wody o prawdopodobieństwie wystąpienia powodzi 1%. Rzędna wody o prawdopodobieństwie wystąpienia 1 raz na 100 lat ($Q_{1\%}$) w rejonie przedmiotowej inwestycji wynosi 129,74 m n.p.m. – 130,23 m n.p.m.

Obowiązek uzyskania pozwolenia wodnoprawnego na prowadzenie przez wody powierzchniowe płynące przewodów w rurociągach osłonowych wynika z art. 389 pkt 9) ww. ustawy z dnia 20 lipca 2017 r. Prawo wodne.

W toku prowadzonego postępowania stwierdzono, że określony w operacie wodnoprawnym sposób przekroczenia rzeki Młynówka (Radomka Młyńska) w km 1+900, rzeki Radomka w km 46+640 oraz rzeki Tymianka w km 0+300 jest akceptowany przez podmiot odpowiedzialny za ich utrzymanie. Położenie góry rury osłonowej pod dnem rzeki Młynówka (Radomka Młyńska), rzeki Radomka oraz rzeki Tymianka przyjęto na głębokości min. 1,5 m. Przejścia pod dnem rzeki Młynówka (Radomka Młyńska), rzeki Radomka oraz rzeki Tymianka planowane są do wykonania metodą przewiertu sterowanego i nie wpłyną negatywnie na możliwości utrzymywania koryt rzek. Powierzchnia gruntu pokrytego wodami w rozumieniu ustawy Prawo wodne zajęta pod przedmiotowe przejścia dla rzeki Młynówka (Radomka Młyńska) w km 1+900 wynosi 26,2 m², dla rzeki Radomka w km 46+640 wynosi 19,3 m² oraz dla rzeki Tymianka w km 0+300 wynosi 11,1 m².

Zgodnie z zapisem art. 261 cytowanej ustawy – Prawo wodne, grunty pokryte wodami stanowiące własność Skarbu Państwa oddaje się w użytkowanie posiadającemu pozwolenie wodnoprawne za opłatą roczną. W związku z tym inwestor zobowiązany jest do zawarcia z Dyrektorem Regionalnego Zarządu Gospodarki Wodnej w Warszawie umowy użytkowania gruntów pokrytych wodami zajętych pod przedmiotowe przedsięwzięcie wykonane w korytach rzek Młynówka (Radomka Młyńska, Radomka oraz Tymianka w ramach inwestycji.

Dla zamierzonego przedsięwzięcia, objętego przedmiotowym wnioskiem wójt gminy Jedlińsk wydał Decyzję Nr 36.2020.2021 o ustaleniu lokalizacji inwestycji celu publicznego z dnia 5 marca 2021 r. znak: PRG.6733.36.2020.2021.

W toku prowadzonego postępowania strony nie wniosły żadnych uwag i wniosków.

Na podstawie załączonego do wniosku operatu wodnoprawnego oraz w oparciu o przeprowadzone postępowanie organ uznał, że zostały spełnione przesłanki merytoryczne i formalne określone Prawem wodnym, niezbędne do wydania pozwoleń wodnoprawnych zgodnie z wnioskiem i na warunkach określonych w decyzji. Wydanie pozwoleń wodnoprawnych nie narusza wymogów określonych w art. 396 ww. ustawy Prawo wodne.

W pkt II niniejszej decyzji nałożono na inwestora, a następnie użytkownika wykonanego przekroczenia rzeki Młynówka (Radomka Młyńska), rzeki Radomka oraz rzeki Tymianka obowiązeki

wynikające z przepisów ww. ustawy Prawo wodne oraz obowiązki niezbędne dla właściwego wykonania robót.

Zgodnie z art. 400 ust. 6 ustawy - Prawo wodne, obowiązek ustalenia czasu obowiązywania nie dotyczy pozwoleń wodnoprawnych na wykonanie urządzeń wodnych oraz na lokalizowanie na obszarze szczególnego zagrożenia powodzią nowych obiektów budowlanych. Jednak zgodnie z art. 414 ust. 1 pkt 3) ww. ustawy Prawo wodne, jeżeli zakład nie rozpoczął wykonywania urządzeń wodnych lub robót objętych niniejszym pozwoleniem wodnoprawnym w terminie 3 lat od dnia, w którym niniejsze pozwolenie stało się ostateczne, to pozwolenie wodnoprawne wygasa.

Od decyzji służy stronom odwołanie do Dyrektora Regionalnego Zarządu Gospodarki Wodnej w Warszawie za pośrednictwem Dyrektora Zarządu Zlewni w Radomiu w terminie 14 dni od daty doręczenia decyzji. W trakcie biegu terminu do wniesienia odwołania strona może zrzec się prawa do wniesienia odwołania wobec organu administracji publicznej, który wydał decyzję. Z dniem doręczenia organowi administracji publicznej oświadczenia o zrzeczeniu się prawa do wniesienia odwołania przez ostatnią ze stron postępowania, decyzja staje się ostateczna i prawomocna, co skutkuje brakiem możliwości zaskarżenia decyzji do WSA.



p.o. DYREKTORA
Paweł Rynowski

Otrzymują:

1. Pan Andrzej Kozak - pełnomocnik
KASJE Sp. z o. o.
Wiśniówka 75, 26-050 Zagnańsk
2. PGE Dystrybucja S.A. z siedzibą w Lublinie
ul. Garbarska 21A, 20-340 Lublin
3. PGW WP Regionalny Zarząd Gospodarki Wodnej w Warszawie
ul. Zarzecze 13B, 03-194 Warszawa
4. Pozostałe strony postępowania w drodze obwieszczenia
na tablicy ogłoszeń Zarządu Zlewni w Radomiu PGW Wody Polskie
i w Biuletynie Informacji Publicznej PGW RZGW w Warszawie
oraz
Starostwa Powiatowego w Radomiu,
Urzędu Gminy w Jedlińsku.

Do wiadomości:

PGW WP Nadzór Wodny w Radomiu

Decyzja nie została zaskarżona w ustawowo
zakreślonym terminie i stała się ostateczna
z dniem 09.10.2024.

Z-ca DYREKTORA

Michał Cmiel

Za wydanie pozwolenia wodnoprawnego wniesiono opłatę w wysokości 572,00 zł (słownie: pięćset siedemdziesiąt dwa zł 00/100) na podstawie art. 398 ustawy z dnia 20 lipca 2017 r. Prawo wodne (tj. Dz. U. z 2024 r. poz. 1087) na rachunek bankowy nr 07 1130 1017 0020 1510 6720 0024.